

Сообщение о возможном установлении публичного сервитута (Республика Дагестан)

В соответствии с п. 3 статьи 39.42 Земельного кодекса Российской Федерации Министерство цифрового развития, связи и массовых коммуникаций Российской Федерации настоящим сообщает, что в целях размещения антенно-мачтового сооружения связи по проекту «Устранение цифрового неравенства» (УЦН 2.0) возможно установление публичного сервитута в отношении земельных участков (их частей) с кадастровыми номерами:

05:27:000089:12, расположенный: Республика Дагестан, Дахадаевский район, с. Ашты;

05:30:000056:90, расположенного по адресу: Республика Дагестан, Лакский район, с. Бурши;

05:32:000054:16, расположенного по адресу: Республика Дагестан, Рутульский район, с. Рутул;

05:16:000041:4, расположенного по адресу: Республика Дагестан, Сергокалинский район, с. Нижние Мулебки;

05:39:000045:14, расположенного по адресу: Республика Дагестан, Чародинский район, с. Гочоб;

05:39:000054:31, расположенного по адресу: Республика Дагестан, Чародинский район, с. Дусрах;

05:39:000047:28, расположенного по адресу: Республика Дагестан, Чародинский район, с. Тлярош,

в отношении земель кадастровых кварталов с кадастровыми номерами:

05:20:000025, расположенного по адресу: Республика Дагестан, Акушинский район, с. Уллучара;

05:25:000022, расположенного по адресу: Республика Дагестан, Гумбетовский район, с. Гадари;

05:14:000029, расположенного по адресу: Республика Дагестан, Кайтагский район, с. Машатды;

05:28:000011, расположенного по адресу: Республика Дагестан, Кулинский район, с. Хайхи;

05:28:000006, расположенного по адресу: Республика Дагестан, Кулинский район, с. Цовкра-1;

05:30:000016, расположенного по адресу: Республика Дагестан, Лакский район, с. Кубра;

05:30:000009, расположенного по адресу: Республика Дагестан, Лакский район, с. Унчукатль;

05:30:000011, расположенного по адресу: Республика Дагестан, Лакский район, с. Хулирма;

05:30:000019, расположенного по адресу: Республика Дагестан, Лакский район, с. Хуна;

05:31:000067, расположенного по адресу: Республика Дагестан, Левашинский район, с. Аялакаб;

05:32:000047, расположенного по адресу: Республика Дагестан, Рутульский район, с. Мюхрек;

- 05:16:000014, расположенного по адресу: Республика Дагестан, Сергокалинский район, с. Балтамахи;
- 05:16:000020, расположенного по адресу: Республика Дагестан, Сергокалинский район, с. Бахмахи;
- 05:13:000081, расположенного по адресу: Республика Дагестан, Сулейман-Стальский район, с. Зухрабкент;
- 05:13:000039, расположенного по адресу: Республика Дагестан, Сулейман-Стальский район, с. Хпюк;
- 05:17:000024, расположенного по адресу: Республика Дагестан, Табасаранский район, с. Арак;
- 05:17:000035, расположенного по адресу: Республика Дагестан, Табасаранский район, с. Сертиль;
- 05:17:000028, расположенного по адресу: Республика Дагестан, Табасаранский район, с. Ушниг;
- 05:04:000015, расположенного по адресу: Республика Дагестан, Тарумовский район, пос. Привольный;
- 05:18:000036, расположенного по адресу: Республика Дагестан, Хивский район, с. Цлак;
- 05:38:000027, расположенного по адресу: Республика Дагестан, Цумадинский район, с. Верхние Хваршини;
- 05:37:000007, расположенного по адресу: Республика Дагестан, Цунтинский район, с. Мокок;
- 05:37:000055, расположенного по адресу: Республика Дагестан, Цунтинский район, с. Хебатли;
- 05:36:000062, расположенного по адресу: Республика Дагестан, Хунзанский район, с. Баитль;
- 05:39:000014, расположенного по адресу: Республика Дагестан, Чародинский район, с. Шалиб;
- 05:33:000071, расположенного по адресу: Республика Дагестан, Шамильский район, с. Могох.

Обоснованием необходимости установления публичного сервитута являются мероприятия по устранению цифрового неравенства между жителями городского и сельского населения и предоставления возможности оказания современных услуг связи жителям населенных пунктов с численностью населения от 100 до 500 человек, реализуемыми в рамках государственной программы Российской Федерации «Информационное общество», утвержденной постановлением Правительства Российской Федерации от 15 апреля 2014 г. № 313.

Заинтересованные лица могут ознакомиться с поступившим ходатайством об установлении публичного сервитута и прилагаемым к нему описанием местоположения границ публичного сервитута в Министерстве цифрового развития, связи и массовых коммуникаций Российской Федерации по адресу: 123112, Москва, Пресненская наб., д. 10, стр. 2, IQ-квартал; в Администрации Дахадаевского района Республики Дагестан по адресу: 368795, Респ. Дагестан, Дахадаевский р-н, с. Уркарах, ул. Абдулгамида Алиева, д. 9; в Администрации МО «Сельсовет Аштынский» Дахадаевского района Республики Дагестан по адресу: 368577, Респ. Дагестан, Дахадаевский р-н, с. Ашты; в Администрации Лакского района

Республики Дагестан по адресу: 368360, Респ. Дагестан, Лакский р-н, с. Кумух, ул. Сурхайхана-1, д. 21; в Администрации МО «Сельсовет Буршинский» Лакского района Республики Дагестан по адресу: 368386, Респ. Дагестан, Лакский р-н, с. Бурши, ул. Центральная; в Администрации МО «Сельсовет Унчукатлинский» Лакского района Республики Дагестан по адресу: 368371, Респ. Дагестан, Лакский р-н, с. Унчукатль, ул. Центральная, д. 17; в Администрации МО «Село Хулиσμα» Лакского района Республики Дагестан по адресу: 368366, Респ. Дагестан, Лакский р-н, с. Хулиσμα, ул. 1-ая Линия, д. 56; в Администрации МО «Сельсовет Хунинский» Лакского района Республики Дагестан по адресу: 368363, Респ. Дагестан, Лакский р-н, с. Хуна; в Администрации МО «Сельсовет Кубринский» Лакского района Республики Дагестан по адресу: 368360, Респ. Дагестан, Лакский р-н, с. Кубра; в Администрации Рутульского района Республики Дагестан по адресу: 368700, Респ. Дагестан, Рутульский р-н, с. Рутул, ул. Центральная, д. 593; в Администрации МО «Сельсовет Рутульский» Рутульского района Республики Дагестан по адресу: 368700, Респ. Дагестан, Рутульский р-н, с. Рутул, ул. Центральная, д. 537; в Администрации МО «Сельсовет Мюхрекский» Рутульского района Республики Дагестан по адресу: 368700, Респ. Дагестан, Рутульский р-н, с. Джилихур; в Администрации Сергокалинского района Республики Дагестан по адресу: 368510, Респ. Дагестан, Сергокалинский р-н, с. Сергокала, ул. 317-й Стрелковой Дивизии, д. 9; в Администрации МО «Сельсовет Нижнемулебкинский» Сергокалинского района Республики Дагестан по адресу: 368517, Респ. Дагестан, Сергокалинский р-н, с. Нижнее Мулебки, ул. Нижнемулебкинская, зд. 102; в Администрации МО «Сельсовет Кичи-Гамринский» Сергокалинского района Республики Дагестан по адресу: 368510, Респ. Дагестан, Сергокалинский р-н, с. Кичи-Гамри, ул. Гамринская, зд. 337; в Администрации Чародинского района Республики Дагестан по адресу: 368450, Респ. Дагестан, Чародинский р-н, с. Цуриб, ул. Имама Шамиля, д. 1; в Администрации МО «Сельсовет Гочобский» Чародинского района Республики Дагестан по адресу: 368454, Респ. Дагестан, Чародинский р-н, с. Гочоб, ул. Гочобская, д. 10; в Администрации МО «Сельсовет Дусрахский» Чародинского района Республики Дагестан по адресу: 368456, Респ. Дагестан, Чародинский р-н, с. Дусрах, ул. Дусрахская, д. 6; в Администрации МО «Сельсовет Гочадинский» Чародинского района Республики Дагестан по адресу: 368452, Респ. Дагестан, Чародинский р-н, с. Гочада; в Администрации МО «Село Шалиб» Чародинского района Республики Дагестан по адресу: 368457, Респ. Дагестан, Чародинский р-н, с. Шалиб; в Администрации Акушинского района Республики Дагестан по адресу: 368280, Респ. Дагестан, Акушинский р-н, с. Акуша, ул. Алигаджи Акушинского, д. 1; в Администрации МО «Село Уллучара» Акушинского района Республики Дагестан по адресу: 368290, Респ. Дагестан, Акушинский р-н, с. Уллучара, местность Барши, д. 80; в Администрации Гумбетовского района Республики Дагестан по адресу: 368930, Респ. Дагестан, Гумбетовский р-н, с. Мехельта, ул. Центральная, д. 1; в Администрации МО «Село Гадари» Гумбетовского района Республики Дагестан по адресу: 368921, Респ. Дагестан, Гумбетовский р-н, с. Гадари; в Администрации Кайтагского района Республики Дагестан по адресу: 368590, Респ. Дагестан, Кайтагский р-н, с. Маджалис, ул. Надречная, д. 11; в Администрации МО «Сельсовет Джибахнинский» Кайтагского района Республики Дагестан по адресу: 368596, Респ. Дагестан, Кайтагский р-н, с. Джибахни,

ул. Административная, д. 1; в Администрации Кулинского района Республики Дагестан по адресу: 368390, Респ. Дагестан, Кулинский р-н, с. Вачи, ул. Мирона Гаджиева, д. 20; в Администрации МО «Село Хайхи (Хойхи)» Кулинского района Республики Дагестан по адресу: 368398, Респ. Дагестан, Кулинский р-н, с. Хайхи, ул. Сулейманова, д. 1; в Администрации МО «Село Цовкра-1» Кулинского района Республики Дагестан по адресу: 368395, Респ. Дагестан, Кулинский р-н, с. Цовкра-1, ул. А. Султана, д. 3; в Администрации Левашинского района Республики Дагестан по адресу: 368320, Респ. Дагестан, Левашинский р-н, с. Леваши, ул. Магомедали Магомедова, д. 12; в Администрации МО «Сельсовет Аялакабский» Левашинского района Республики Дагестан по адресу: 368313, Респ. Дагестан, Левашинский р-н, с. Аялакаб, ул. Омарова Магомеда Омаровича, д. 27; в Администрации Сулейман-Стальского района Республики Дагестан по адресу: 368760, Респ. Дагестан, Сулейман-Стальский р-н, с. Касумкент, ул. Ленина, д. 26; в Администрации МО «Сельсовет Шихикентский» Сулейман-Стальского района Республики Дагестан по адресу: 368763, Респ. Дагестан, Сулейман-Стальский р-н, с. Шихикент, ул. Школьная, д. 1а; в Администрации МО «Село Хпюк» Сулейман-Стальского района Республики Дагестан по адресу: 368771, Респ. Дагестан, Сулейман-Стальский р-н, с. Хпюк; в Администрации Табасаранского района Республики Дагестан по адресу: 368650, Респ. Дагестан, Табасаранский р-н, с. Хучни, ул. Османова, д. 32; в Администрации МО «Сельсовет Аракский» Табасаранского района Республики Дагестан по адресу: 368660, Респ. Дагестан, Табасаранский р-н, с/п. Новое Лидже; в Администрации МО «Сельсовет Гуминский» Табасаранского района Республики Дагестан по адресу: 368654, Республика Дагестан, Табасаранский р-н, с. Кюряг, ул. Центральная, зд. 12а; в Администрации МО «Сельсовет Аркитский» Табасаранского района Республики Дагестан по адресу: 368615, Респ. Дагестан, Табасаранский р-н, с. Аркит, ул. Аркитская, д. 17А; в Администрации Тарумовского района Республики Дагестан по адресу: 368870, Респ. Дагестан, Тарумовский р-н, с. Тарумовка, ул. Шамиля Магомедова, д. 19; в Администрации МО «Сельсовет Юрковский» Тарумовского района Республики Дагестан по адресу: 368884, Респ. Дагестан, Тарумовский р-н, с. Юрковка, ул. Ленина, д. 68; в Администрации Хивского района Республики Дагестан по адресу: 368680, Республика Дагестан, Хивский р-н, с. Хив, ул. Советская, д. 13; в Администрации МО «Сельсовет Ашага-Архитский» Хивского района Республики Дагестан по адресу: 368685, Респ. Дагестан, Хивский р-н, с. Ашага-Архит; в Администрации Цумадинского района Республики Дагестан по адресу: 368900, Респ. Дагестан, Цумадинский р-н, с. Агвали, ул. Кади Абакарова, д. 95/2; в Администрации МО «Сельсовет Нижнехваршининский» Цумадинского района Республики Дагестан по адресу: 368907, Респ. Дагестан, Цумадинский р-н, с. Нижние Хваршини, ул. Аси Денисенко, д. 8; в Администрации Цунтинского района Республики Дагестан по адресу: 368412, Респ. Дагестан, Цунтинский р-н, с. Кидеро, ул. Нухудина Гаджиева, д. 33; в Администрации МО «Сельсовет Шауринский» Цунтинского района Республики Дагестан по адресу: 368417, Респ. Дагестан, Цунтинский р-н, с. Мокок, ул. Хайбулаева Саида Зубаировича, д. 5; в Администрации Хунзанского района Республики Дагестан по адресу: 368260, Респ. Дагестан, Хунзанский р-н, с. Хунзах, ул. Максуда Алиханова, д. 39; в Администрации МО «Сельсовет Хунзахский» Хунзанского района Республики Дагестан по адресу: 368260, Респ. Дагестан,

Хунзахский р-н, с. Хунзах, ул. М. Алиханова, д. 51; в Администрации Шамильского района Республики Дагестан по адресу: 368430, Респ. Дагестан, Шамильский р-н, с. Хебда, ул. Имама Шамиля, д. 50; в Администрации МО «Село Могох» Шамильского района Республики Дагестан по адресу: 368430, Респ. Дагестан, Шамильский р-н, с. Могох, ул. Хаджимурада Хашаева, д. 29.

Подать заявления об учете прав на земельные участки (их части) и на кадастровые кварталы можно по адресу Министерства цифрового развития, связи и массовых коммуникаций Российской Федерации (Москва, Пресненская наб., д. 10, стр. 2, IQ-квартал).

Срок подачи заявлений об учете прав на земельные участки, в отношении которых испрашивается публичный сервитут, составляет 15 (пятнадцать) дней со дня опубликования данного сообщения (в соответствии с п. 8 ст. 39.42 Земельного кодекса Российской Федерации).

Время приема заинтересованных лиц для ознакомления с поступившим ходатайством об установлении публичного сервитута и подачи заявлений:

Понедельник – четверг: с 9:30 до 12:30 и с 14:00 до 17:00;

Пятница: с 9:30 до 12:30 и с 14:00 до 15:00.

Подробнее о порядке приема граждан можно узнать на сайте <https://digital.gov.ru/ru/appeals/personal/>.

Данная информация размещена на официальных сайтах Министерства цифрового развития, связи и массовых коммуникаций Российской Федерации (<https://digital.gov.ru/ru/>), Администрации Дахадаевского района Республики Дагестан (<http://mo-urkarakh.ru/>), Администрации Лакского района Республики Дагестан (<https://www.gazikumuh.ru/>), Администрации Рутульского района Республики Дагестан (<https://adm.mr-rutul.ru/>), Администрации Сергокалинского района Республики Дагестан (<http://www.sergokala.ru/>), Администрации Чародинского района Республики Дагестан (<https://мо-чарода.рф/>), Администрации Акушинского района Республики Дагестан (<https://akusha-mr.ru/>), Администрации Гумбетовского района Республики Дагестан (<http://mo-gumbet.ru/>), Администрации Кайтагского района Республики Дагестан (<http://kaytagrayon.e-dag.ru/>), Администрации Кулинского района Республики Дагестан (<https://www.kulirayon.ru/>), Администрации Левашинского района Республики Дагестан (<http://мо-леваши.рф/>), Администрации Сулейман-Стальского района Республики Дагестан (<https://suleiman-stalskiy.ru/>), Администрации Табасаранского района Республики Дагестан (<https://mr-tabasaran.ru/>), Администрации Тарумовского района Республики Дагестан (<http://www.tarumovka.ru/>), Администрации Хивского района Республики Дагестан (<https://мо-хивский.рф/>), Администрации Цумадинского района Республики Дагестан (<http://www.mo-tsumada.ru/>), Администрации Цунтинского района Республики Дагестан (<http://www.cunta.ru/>), Администрации Хунзанского района Республики Дагестан (<http://khunzakh.ru/>), Администрации Шамильского района Республики Дагестан (<https://шамильский.рф/>).

ОПИСАНИЕ МЕСТОПОЛОЖЕНИЯ ГРАНИЦ

Антенно-мачтовое сооружение связи по проекту «Устранение цифрового неравенства»
(наименование объекта, местоположение границ которого описано (далее - объект))

Раздел 1

Сведения об объекте

Сведения об объекте		
№ п/п	Характеристики объекта	Описание характеристик
1	2	3
1	Местоположение объекта	Республика Дагестан, Левашинский район, с. Аялакаб
2	Площадь объекта +/- величина погрешности определения площади (Р+/- Дельта Р)	15 кв.м ± 1 кв.м
3	Иные характеристики объекта	Публичный сервитут ПАО "Ростелеком" устанавливается для использования земель кадастровых кварталов (его части): 05:31:000067, расположенного по адресу: Республика Дагестан, Левашинский район, с. Аялакаб, для размещения антенно-мачтового сооружения связи объекта «Установка АМС БС в Республике Дагестан Российской Федерации по проекту «Устранение цифрового неравенства» (УЦН 2.0)» на срок 49 (сорок девять) лет. Публичное акционерное общество "Ростелеком", ИНН 7707049388, ОГРН 1027700198767. Контактные данные: 115172, Российская Федерация, Москва, ул. Гончарная, д. 30, стр 1. Контактный телефон/факс: +7 (499) 999-82-83 / +7 (499) 999-82-22. Электронная почта: rostelecom@rt.ru

Схема расположения границ публичного сервитута



Масштаб 1:1000

Условные обозначения:

- - Проектные границы публичного сервитута
- - Существующие границы земельных участков
- - Существующая часть границы кадастрового квартала
- - Существующая часть границы ЗОУИТ (территориальной зоны)
- - Характерная точка границы публичного сервитута

05:31:000067:516 - Обозначение и кадастровый номер существующего земельного участка

05:31:000067 - Обозначение кадастрового квартала

Подпись А.С. Ключпа

Дата 18 января 2024 г.

Место для оттиска печати (при наличии) лица, составившего описание местоположения границ объекта

Текстовое описание местоположения границ объекта		
Прохождение границы		Описание прохождения границы
от точки	до точки	
1	2	3
-	-	-


ОПИСАНИЕ МЕСТОПОЛОЖЕНИЯ ГРАНИЦ

Антенно-мачтовое сооружение связи по проекту «Устранение цифрового неравенства»
(наименование объекта, местоположение границ которого описано (далее - объект))

Раздел 1

Сведения об объекте		
№ п/п	Характеристики объекта	Описание характеристик
1	2	3
1	Местоположение объекта	Республика Дагестан, Табасаранский район, с. Арак
2	Площадь объекта +/- величина погрешности определения площади (Р+/- Дельта Р)	17 кв.м ± 1 кв.м
3	Иные характеристики объекта	Публичный сервитут ПАО "Ростелеком" устанавливается для использования земель кадастровых кварталов (его части): 05:17:000024, расположенного по адресу: Республика Дагестан, Табасаранский район, с. Арак, для размещения антенно-мачтового сооружения связи объекта «Установка АМС БС в Республике Дагестан Российской Федерации по проекту «Устранение цифрового неравенства» (УЦН 2.0)» на срок 49 (сорок девять) лет. Публичное акционерное общество "Ростелеком", ИНН 7707049388, ОГРН 1027700198767. Контактные данные: 115172, Российская Федерация, Москва, ул. Гончарная, д. 30, стр 1. Контактный телефон/факс: +7 (499) 999-82-83 / +7 (499) 999-82-22. Электронная почта: rostelecom@rt.ru

Схема расположения границ публичного сервитута



Масштаб 1:1000

Условные обозначения:

- - Проектные границы публичного сервитута
- - Существующие границы земельных участков
- - Существующая часть границы кадастрового квартала
- - Существующая часть границы ЗОУИТ (территориальной зоны)
- - Характерная точка границы публичного сервитута

05:17:000024:10 - Обозначение и кадастровый номер существующего земельного участка

05:17:000024 - Обозначение кадастрового квартала

Подпись А.С. Ключпа

Дата 18 января 2024 г.

Место для оттиска печати (при наличии) лица, составившего описание местоположения границ объекта

Текстовое описание местоположения границ объекта		
Прохождение границы		Описание прохождения границы
от точки	до точки	
1	2	3
-	-	-

ОПИСАНИЕ МЕСТОПОЛОЖЕНИЯ ГРАНИЦ

Антенно-мачтовое сооружение связи по проекту «Устранение цифрового неравенства»
(наименование объекта, местоположение границ которого описано (далее - объект))

Раздел 1

Сведения об объекте





Сведения об объекте		
№ п/п	Характеристики объекта	Описание характеристик
1	2	3
1	Местоположение объекта	Республика Дагестан, Дахадаевский район, с. Ашты
2	Площадь объекта +/- величина погрешности определения площади (Р+/- Дельта Р)	37 кв.м ± 1 кв.м
3	Иные характеристики объекта	Публичный сервитут ПАО "Ростелеком" устанавливается для использования части земельного участка 05:27:000089:12, расположенного по адресу: Республика Дагестан, Дахадаевский район, с. Ашты, для размещения антенно-мачтового сооружения связи объекта «Установка АМС БС в Республике Дагестан Российской Федерации по проекту «Устранение цифрового неравенства» (УЦН 2.0)» на срок 49 (сорок девять) лет. Публичное акционерное общество "Ростелеком", ИНН 7707049388, ОГРН 1027700198767. Контактные данные: 115172, Российская Федерация, Москва, ул. Гончарная, д. 30, стр 1. Контактный телефон/факс: +7 (499) 999-82-83 / +7 (499) 999-82-22. Электронная почта: rostelecom@rt.ru

Схема расположения границ публичного сервитута



Масштаб 1:1000

Условные обозначения:

-  - Проектные границы публичного сервитута
-  - Существующие границы земельных участков
-  - Существующая часть границы кадастрового квартала
-  - Характерная точка границы публичного сервитута

05:27:000089:12 - Обозначение и кадастровый номер существующего земельного участка

05:27:000089 - Обозначение кадастрового квартала

Подпись А.С. Клюппа

Дата 18 января 2024 г.

Место для оттиска печати (при наличии) лица, составившего описание местоположения границ объекта

Текстовое описание местоположения границ объекта		
Прохождение границы		Описание прохождения границы
от точки	до точки	
1	2	3
-	-	-

ОПИСАНИЕ МЕСТОПОЛОЖЕНИЯ ГРАНИЦ

Антенно-мачтовое сооружение связи по проекту «Устранение цифрового неравенства»
(наименование объекта, местоположение границ которого описано (далее - объект))

Раздел 1

Сведения об объекте

Сведения об объекте		
№ п/п	Характеристики объекта	Описание характеристик
1	2	3
1	Местоположение объекта	Республика Дагестан, Хунзахский район, с. Баитль
2	Площадь объекта +/- величина погрешности определения площади (Р+/- Дельта Р)	16 кв.м ± 1 кв.м
3	Иные характеристики объекта	Публичный сервитут ПАО "Ростелеком" устанавливается для использования земель кадастровых кварталов (его части): 05:36:000062, расположенного по адресу: Республика Дагестан, Хунзахский район, с. Баитль, для размещения антенно-мачтового сооружения связи объекта «Установка АМС БС в Республике Дагестан Российской Федерации по проекту «Устранение цифрового неравенства» (УЦН 2.0)» на срок 49 (сорок девять) лет. Публичное акционерное общество "Ростелеком", ИНН 7707049388, ОГРН 1027700198767. Контактные данные: 115172, Российская Федерация, Москва, ул. Гончарная, д. 30, стр 1. Контактный телефон/факс: +7 (499) 999-82-83 / +7 (499) 999-82-22. Электронная почта: rostelecom@rt.ru

Схема расположения границ публичного сервитута



Масштаб 1:1000

Условные обозначения:

- - Проектные границы публичного сервитута
- - Существующие границы земельных участков
- - Существующая часть границы кадастрового квартала
- - Существующая часть границы ЗОУИТ (территориальной зоны)
- - Характерная точка границы публичного сервитута

05:36:000062:683 - Обозначение и кадастровый номер существующего земельного участка

05:36:000062 - Обозначение кадастрового квартала

Подпись А.С. Клюппа

Дата 05 февраля 2024 г.

Место для оттиска печати (при наличии) лица, составившего описание местоположения границ объекта

Текстовое описание местоположения границ объекта		
Прохождение границы		Описание прохождения границы
от точки	до точки	
1	2	3
-	-	-

ОПИСАНИЕ МЕСТОПОЛОЖЕНИЯ ГРАНИЦ

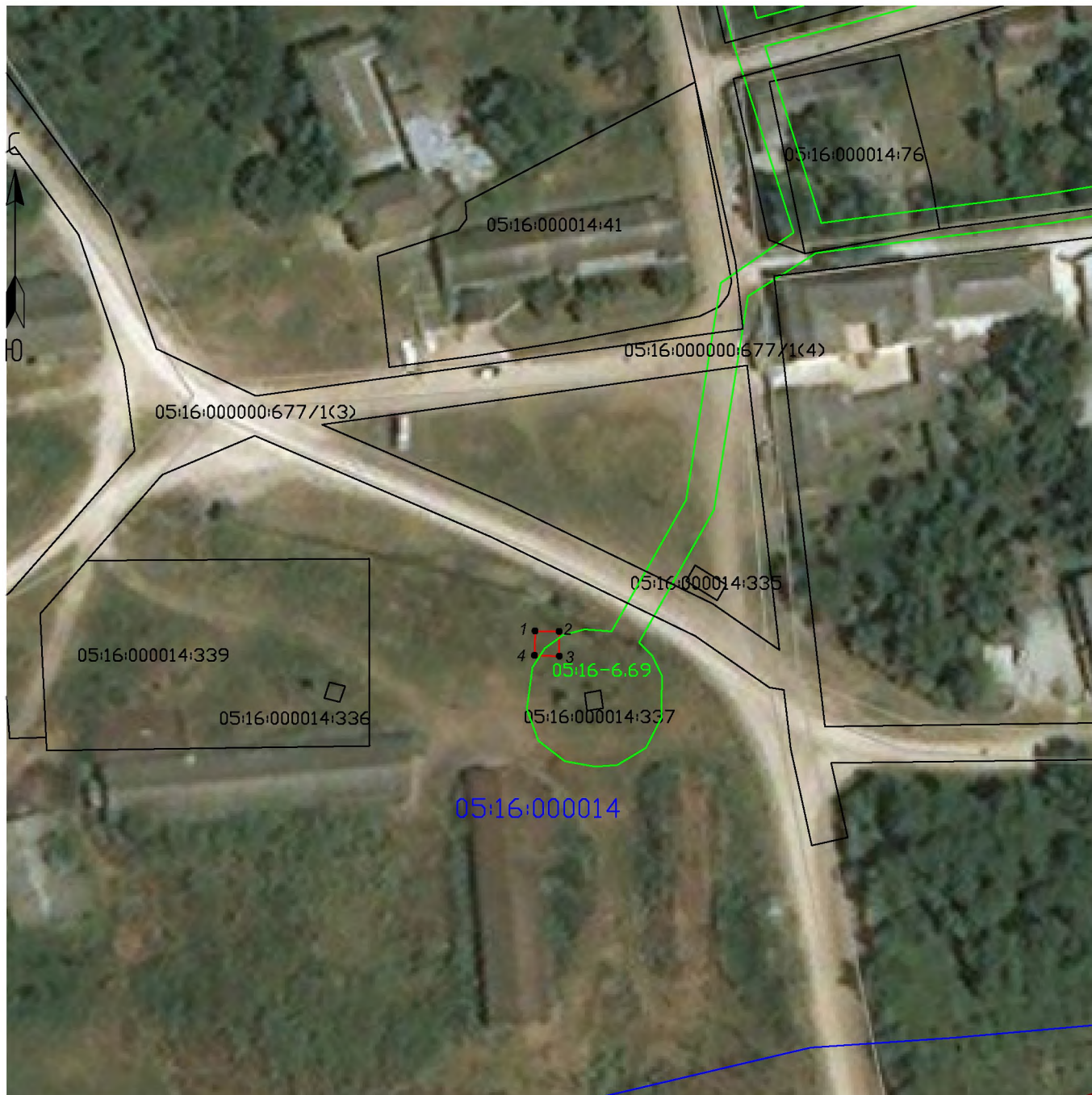
Антенно-мачтовое сооружение связи по проекту «Устранение цифрового неравенства»
(наименование объекта, местоположение границ которого описано (далее - объект))

Раздел 1

Сведения об объекте

Сведения об объекте		
№ п/п	Характеристики объекта	Описание характеристик
1	2	3
1	Местоположение объекта	Республика Дагестан, Сергокалинский район, с. Балтамахи
2	Площадь объекта +/- величина погрешности определения площади (Р+/- Дельта Р)	16 кв.м ± 1 кв.м
3	Иные характеристики объекта	Публичный сервитут ПАО "Ростелеком" устанавливается для использования земель кадастровых кварталов (его части): 05:16:000014, расположенного по адресу: Республика Дагестан, Сергокалинский район, с. Балтамахи, для размещения антенно-мачтового сооружения связи объекта «Установка АМС БС в Республике Дагестан Российской Федерации по проекту «Устранение цифрового неравенства» (УЦН 2.0)» на срок 49 (сорок девять) лет. Публичное акционерное общество "Ростелеком", ИНН 7707049388, ОГРН 1027700198767. Контактные данные: 115172, Российская Федерация, Москва, ул. Гончарная, д. 30, стр 1. Контактный телефон/факс: +7 (499) 999-82-83 / +7 (499) 999-82-22. Электронная почта: rostelecom@rt.ru

Схема расположения границ публичного сервитута



Масштаб 1:1000

Условные обозначения:

- - Проектные границы публичного сервитута
 - - Существующие границы земельных участков
 - - Существующая часть границы кадастрового квартала
 - - Существующая часть границы ЗОУИТ (территориальной зоны)
 - - Характерная точка границы публичного сервитута
- 05:16:000014:339 - Обозначение и кадастровый номер существующего земельного участка
- 05:16:000014 - Обозначение кадастрового квартала

Подпись А.С. Клюппа

Дата 18 января 2024 г.

Место для оттиска печати (при наличии) лица, составившего описание местоположения границ объекта

Текстовое описание местоположения границ объекта		
Прохождение границы		Описание прохождения границы
от точки	до точки	
1	2	3
-	-	-

ОПИСАНИЕ МЕСТОПОЛОЖЕНИЯ ГРАНИЦ

Антенно-мачтовое сооружение связи по проекту «Устранение цифрового неравенства»
(наименование объекта, местоположение границ которого описано (далее - объект))

Раздел 1

Сведения об объекте

Сведения об объекте		
№ п/п	Характеристики объекта	Описание характеристик
1	2	3
1	Местоположение объекта	Республика Дагестан, Сергокалинский район, с. Бахмахи
2	Площадь объекта +/- величина погрешности определения площади (Р+/- Дельта Р)	15 кв.м ± 1 кв.м
3	Иные характеристики объекта	Публичный сервитут ПАО "Ростелеком" устанавливается для использования земель кадастровых кварталов (его части): 05:16:000020, расположенного по адресу: Республика Дагестан, Сергокалинский район, с. Бахмахи, для размещения антенно-мачтового сооружения связи объекта «Установка АМС БС в Республике Дагестан Российской Федерации по проекту «Устранение цифрового неравенства» (УЦН 2.0)» на срок 49 (сорок девять) лет. Публичное акционерное общество "Ростелеком", ИНН 7707049388, ОГРН 1027700198767. Контактные данные: 115172, Российская Федерация, Москва, ул. Гончарная, д. 30, стр 1. Контактный телефон/факс: +7 (499) 999-82-83 / +7 (499) 999-82-22. Электронная почта: rostelecom@rt.ru

Схема расположения границ публичного сервитута



Масштаб 1:1000

Условные обозначения:

- - Проектные границы публичного сервитута
- - Существующие границы земельных участков
- - Существующая часть границы кадастрового квартала
- - Существующая часть границы ЗОУИТ (территориальной зоны)
- - Характерная точка границы публичного сервитута

05:16:000020:99 - Обозначение и кадастровый номер существующего земельного участка

05:16:000020 - Обозначение кадастрового квартала

Подпись А.С. Клюппа

Дата 18 января 2024 г.

Место для оттиска печати (при наличии) лица, составившего описание местоположения границ объекта

Текстовое описание местоположения границ объекта		
Прохождение границы		Описание прохождения границы
от точки	до точки	
1	2	3
-	-	-

ОПИСАНИЕ МЕСТОПОЛОЖЕНИЯ ГРАНИЦ

Антенно-мачтовое сооружение связи по проекту «Устранение цифрового неравенства»
(наименование объекта, местоположение границ которого описано (далее - объект))

Раздел 1

Сведения об объекте





Сведения об объекте		
№ п/п	Характеристики объекта	Описание характеристик
1	2	3
1	Местоположение объекта	Республика Дагестан, Лакский район, с. Бурши
2	Площадь объекта +/- величина погрешности определения площади (Р+/- Дельта Р)	36 кв.м ± 1 кв.м
3	Иные характеристики объекта	Публичный сервитут ПАО "Ростелеком" устанавливается для использования части земельного участка 05:30:000056:90, расположенного по адресу: Республика Дагестан, Лакский район, с. Бурши, для размещения антенно-мачтового сооружения связи объекта «Установка АМС БС в Республике Дагестан Российской Федерации по проекту «Устранение цифрового неравенства» (УЦН 2.0)» на срок 49 (сорок девять) лет. Публичное акционерное общество "Ростелеком", ИНН 7707049388, ОГРН 1027700198767. Контактные данные: 115172, Российская Федерация, Москва, ул. Гончарная, д. 30, стр 1. Контактный телефон/факс: +7 (499) 999-82-83 / +7 (499) 999-82-22. Электронная почта: rostelecom@rt.ru

Схема расположения границ публичного сервитута



Масштаб 1:1000

Условные обозначения:

-  - Проектные границы публичного сервитута
-  - Существующие границы земельных участков
-  - Существующая часть границы кадастрового квартала
-  - Характерная точка границы публичного сервитута

05:30:000056:207 - Обозначение и кадастровый номер существующего земельного участка

05:30:000056 - Обозначение кадастрового квартала

Подпись А.С. Клюппа

Дата 18 января 2024 г.

Место для оттиска печати (при наличии) лица, составившего описание местоположения границ объекта

Текстовое описание местоположения границ объекта		
Прохождение границы		Описание прохождения границы
от точки	до точки	
1	2	3
-	-	-

ОПИСАНИЕ МЕСТОПОЛОЖЕНИЯ ГРАНИЦ

Антенно-мачтовое сооружение связи по проекту «Устранение цифрового неравенства»
(наименование объекта, местоположение границ которого описано (далее - объект))

Раздел 1

Сведения об объекте

Сведения об объекте		
№ п/п	Характеристики объекта	Описание характеристик
1	2	3
1	Местоположение объекта	Республика Дагестан, Цумадинский район, с. Верхние Хваршины
2	Площадь объекта +/- величина погрешности определения площади (Р+/- Дельта Р)	27 кв.м ± 1 кв.м
3	Иные характеристики объекта	Публичный сервитут ПАО "Ростелеком" устанавливается для использования земель кадастровых кварталов (его части): 05:38:000027, расположенного по адресу: Республика Дагестан, Цумадинский район, с. Верхние Хваршины, для размещения антенно-мачтового сооружения связи объекта «Установка АМС БС в Республике Дагестан Российской Федерации по проекту «Устранение цифрового неравенства» (УЦН 2.0)» на срок 49 (сорок девять) лет. Публичное акционерное общество "Ростелеком", ИНН 7707049388, ОГРН 1027700198767. Контактные данные: 115172, Российская Федерация, Москва, ул. Гончарная, д. 30, стр 1. Контактный телефон/факс: +7 (499) 999-82-83 / +7 (499) 999-82-22. Электронная почта: rostelecom@rt.ru

Схема расположения границ публичного сервитута



Масштаб 1:1000

Условные обозначения:

- - Проектные границы публичного сервитута
- - Существующие границы земельных участков
- - Существующая часть границы кадастрового квартала
- - Существующая часть границы ЗОУИТ (территориальной зоны)
- - Характерная точка границы публичного сервитута

05:38:000027:37 - Обозначение и кадастровый номер существующего земельного участка

05:38:000027 - Обозначение кадастрового квартала

Подпись А.С. Клюппа

Дата 18 января 2024 г.

Место для оттиска печати (при наличии) лица, составившего описание местоположения границ объекта

Текстовое описание местоположения границ объекта		
Прохождение границы		Описание прохождения границы
от точки	до точки	
1	2	3
-	-	-

ОПИСАНИЕ МЕСТОПОЛОЖЕНИЯ ГРАНИЦ

Антенно-мачтовое сооружение связи по проекту «Устранение цифрового неравенства»
(наименование объекта, местоположение границ которого описано (далее - объект))

Раздел 1

Сведения об объекте		
№ п/п	Характеристики объекта	Описание характеристик
1	2	3
1	Местоположение объекта	Республика Дагестан, Гумбетовский район, с. Гадари
2	Площадь объекта +/- величина погрешности определения площади (Р+/- Дельта Р)	31 кв.м ± 1 кв.м
3	Иные характеристики объекта	Публичный сервитут ПАО "Ростелеком" устанавливается для использования земель кадастровых кварталов (его части): 05:25:000022, расположенного по адресу: Республика Дагестан, Гумбетовский район, с. Гадари, для размещения антенно-мачтового сооружения связи объекта «Установка АМС БС в Республике Дагестан Российской Федерации по проекту «Устранение цифрового неравенства» (УЦН 2.0)» на срок 49 (сорок девять) лет. Публичное акционерное общество "Ростелеком", ИНН 7707049388, ОГРН 1027700198767. Контактные данные: 115172, Российская Федерация, Москва, ул. Гончарная, д. 30, стр 1. Контактный телефон/факс: +7 (499) 999-82-83 / +7 (499) 999-82-22. Электронная почта: rostelecom@rt.ru

Схема расположения границ публичного сервитута



Масштаб 1:1000

Условные обозначения:

- - Проектные границы публичного сервитута
- - Существующие границы земельных участков
- - Существующая часть границы кадастрового квартала
- - Существующая часть границы ЗОУИТ (территориальной зоны)
- - Характерная точка границы публичного сервитута

05:25:000022:35 - Обозначение и кадастровый номер существующего земельного участка

05:25:000022 - Обозначение кадастрового квартала

Подпись А.С. Ключпа

Дата 18 января 2024 г.

Место для оттиска печати (при наличии) лица, составившего описание местоположения границ объекта

Текстовое описание местоположения границ объекта		
Прохождение границы		Описание прохождения границы
от точки	до точки	
1	2	3
-	-	-

ОПИСАНИЕ МЕСТОПОЛОЖЕНИЯ ГРАНИЦ

Антенно-мачтовое сооружение связи по проекту «Устранение цифрового неравенства»
(наименование объекта, местоположение границ которого описано (далее - объект))

Раздел 1

Сведения об объекте





Сведения об объекте		
№ п/п	Характеристики объекта	Описание характеристик
1	2	3
1	Местоположение объекта	Республика Дагестан, Чародинский район, село Гочоб
2	Площадь объекта +/- величина погрешности определения площади (Р+/- Дельта Р)	35 кв.м ± 1 кв.м
3	Иные характеристики объекта	Публичный сервитут ПАО "Ростелеком" устанавливается для использования части земельного участка 05:39:000045:14, расположенного по адресу: Республика Дагестан, Чародинский район, село Гочоб, для размещения антенно-мачтового сооружения связи объекта «Установка АМС БС в Республике Дагестан Российской Федерации по проекту «Устранение цифрового неравенства» (УЦН 2.0)» на срок 49 (сорок девять) лет. Публичное акционерное общество "Ростелеком", ИНН 7707049388, ОГРН 1027700198767. Контактные данные: 115172, Российская Федерация, Москва, ул. Гончарная, д. 30, стр 1. Контактный телефон/факс: +7 (499) 999-82-83 / +7 (499) 999-82-22. Электронная почта: rostelecom@rt.ru

Схема расположения границ публичного сервитута



Масштаб 1:1000

Условные обозначения:

-  - Проектные границы публичного сервитута
-  - Существующие границы земельных участков
-  - Существующая часть границы кадастрового квартала
-  - Характерная точка границы публичного сервитута

05:39:000045:242 - Обозначение и кадастровый номер существующего земельного участка

05:39:000045 - Обозначение кадастрового квартала

Подпись А.С. Клюппа

Дата 18 января 2024 г.

Место для оттиска печати (при наличии) лица, составившего описание местоположения границ объекта

Текстовое описание местоположения границ объекта		
Прохождение границы		Описание прохождения границы
от точки	до точки	
1	2	3
-	-	-

ОПИСАНИЕ МЕСТОПОЛОЖЕНИЯ ГРАНИЦ

Антенно-мачтовое сооружение связи по проекту «Устранение цифрового неравенства»
(наименование объекта, местоположение границ которого описано (далее - объект))

Раздел 1

Сведения об объекте

Сведения об объекте		
№ п/п	Характеристики объекта	Описание характеристик
1	2	3
1	Местоположение объекта	Республика Дагестан, Чародинский район, село Дусрах
2	Площадь объекта +/- величина погрешности определения площади (Р+/- Дельта Р)	28 кв.м ± 1 кв.м
3	Иные характеристики объекта	Публичный сервитут ПАО "Ростелеком" устанавливается для использования части земельного участка 05:39:000054:31, расположенного по адресу: Республика Дагестан, Чародинский район, село Дусрах, для размещения антенно-мачтового сооружения связи объекта «Установка АМС БС в Республике Дагестан Российской Федерации по проекту «Устранение цифрового неравенства» (УЦН 2.0)» на срок 49 (сорок девять) лет. Публичное акционерное общество "Ростелеком", ИНН 7707049388, ОГРН 1027700198767. Контактные данные: 115172, Российская Федерация, Москва, ул. Гончарная, д. 30, стр 1. Контактный телефон/факс: +7 (499) 999-82-83 / +7 (499) 999-82-22. Электронная почта: rostelecom@rt.ru

Схема расположения границ публичного сервитута



Масштаб 1:1000

Условные обозначения:

- - Проектные границы публичного сервитута
- - Существующие границы земельных участков
- - Существующая часть границы кадастрового квартала
- - Характерная точка границы публичного сервитута

05:39:000054:31 - Обозначение и кадастровый номер существующего земельного участка

05:39:000054 - Обозначение кадастрового квартала

Подпись А.С. Клюппа

Дата 18 января 2024 г.

Место для оттиска печати (при наличии) лица, составившего описание местоположения границ объекта

Текстовое описание местоположения границ объекта		
Прохождение границы		Описание прохождения границы
от точки	до точки	
1	2	3
-	-	-

ОПИСАНИЕ МЕСТОПОЛОЖЕНИЯ ГРАНИЦ

Антенно-мачтовое сооружение связи по проекту «Устранение цифрового неравенства»
(наименование объекта, местоположение границ которого описано (далее - объект))

Раздел 1

Сведения об объекте

Сведения об объекте		
№ п/п	Характеристики объекта	Описание характеристик
1	2	3
1	Местоположение объекта	Республика Дагестан, Сулейман-Стальский район, с. Зухрабкент
2	Площадь объекта +/- величина погрешности определения площади (Р+/- Дельта Р)	15 кв.м ± 1 кв.м
3	Иные характеристики объекта	Публичный сервитут ПАО "Ростелеком" устанавливается для использования земель кадастровых кварталов (его части): 05:13:000081, расположенного по адресу: Республика Дагестан, Сулейман-Стальский район, с. Зухрабкент, для размещения антенно-мачтового сооружения связи объекта «Установка АМС БС в Республике Дагестан Российской Федерации по проекту «Устранение цифрового неравенства» (УЦН 2.0)» на срок 49 (сорок девять) лет. Публичное акционерное общество "Ростелеком", ИНН 7707049388, ОГРН 1027700198767. Контактные данные: 115172, Российская Федерация, Москва, ул. Гончарная, д. 30, стр 1. Контактный телефон/факс: +7 (499) 999-82-83 / +7 (499) 999-82-22. Электронная почта: rostelecom@rt.ru

Схема расположения границ публичного сервитута



Масштаб 1:1000

Условные обозначения:

- - Проектные границы публичного сервитута
- - Существующие границы земельных участков
- - Существующая часть границы кадастрового квартала
- - Существующая часть границы ЗОУИТ (территориальной зоны)
- - Характерная точка границы публичного сервитута

05:13:000081:133 - Обозначение и кадастровый номер существующего земельного участка

05:13:000081 - Обозначение кадастрового квартала

Подпись А.С. Клюппа

Дата 18 января 2024 г.

Место для оттиска печати (при наличии) лица, составившего описание местоположения границ объекта

Текстовое описание местоположения границ объекта		
Прохождение границы		Описание прохождения границы
от точки	до точки	
1	2	3
-	-	-

ОПИСАНИЕ МЕСТОПОЛОЖЕНИЯ ГРАНИЦ

Антенно-мачтовое сооружение связи по проекту «Устранение цифрового неравенства»
(наименование объекта, местоположение границ которого описано (далее - объект))

Раздел 1

Сведения об объекте

Сведения об объекте		
№ п/п	Характеристики объекта	Описание характеристик
1	2	3
1	Местоположение объекта	Республика Дагестан, Лакский район, с. Кубра
2	Площадь объекта +/- величина погрешности определения площади (Р+/- Дельта Р)	17 кв.м ± 1 кв.м
3	Иные характеристики объекта	Публичный сервитут ПАО "Ростелеком" устанавливается для использования земель кадастровых кварталов (его части): 05:30:000016, расположенного по адресу: Республика Дагестан, Лакский район, с. Кубра, для размещения антенно-мачтового сооружения связи объекта «Установка АМС БС в Республике Дагестан Российской Федерации по проекту «Устранение цифрового неравенства» (УЦН 2.0)» на срок 49 (сорок девять) лет. Публичное акционерное общество "Ростелеком", ИНН 7707049388, ОГРН 1027700198767. Контактные данные: 115172, Российская Федерация, Москва, ул. Гончарная, д. 30, стр 1. Контактный телефон/факс: +7 (499) 999-82-83 / +7 (499) 999-82-22. Электронная почта: rostelecom@rt.ru

Схема расположения границ публичного сервитута



Масштаб 1:1000

Условные обозначения:

- - Проектные границы публичного сервитута
- - Существующие границы земельных участков
- - Существующая часть границы кадастрового квартала
- - Существующая часть границы ЗОУИТ (территориальной зоны)
- - Характерная точка границы публичного сервитута

05:30:000016:175 - Обозначение и кадастровый номер существующего земельного участка

05:30:000016 - Обозначение кадастрового квартала

Подпись А.С. Клюппа

Дата 18 января 2024 г.

Место для оттиска печати (при наличии) лица, составившего описание местоположения границ объекта

Текстовое описание местоположения границ объекта		
Прохождение границы		Описание прохождения границы
от точки	до точки	
1	2	3
-	-	-

ОПИСАНИЕ МЕСТОПОЛОЖЕНИЯ ГРАНИЦ

Антенно-мачтовое сооружение связи по проекту «Устранение цифрового неравенства»
(наименование объекта, местоположение границ которого описано (далее - объект))

Раздел 1

Сведения об объекте






Сведения об объекте		
№ п/п	Характеристики объекта	Описание характеристик
1	2	3
1	Местоположение объекта	Республика Дагестан, Кайтагский район, с. Машатды
2	Площадь объекта +/- величина погрешности определения площади (Р+/- Дельта Р)	22 кв.м ± 1 кв.м
3	Иные характеристики объекта	Публичный сервитут ПАО "Ростелеком" устанавливается для использования земель кадастровых кварталов (его части): 05:14:000029, расположенного по адресу: Республика Дагестан, Кайтагский район, с. Машатды, для размещения антенно-мачтового сооружения связи объекта «Установка АМС БС в Республике Дагестан Российской Федерации по проекту «Устранение цифрового неравенства» (УЦН 2.0)» на срок 49 (сорок девять) лет. Публичное акционерное общество "Ростелеком", ИНН 7707049388, ОГРН 1027700198767. Контактные данные: 115172, Российская Федерация, Москва, ул. Гончарная, д. 30, стр 1. Контактный телефон/факс: +7 (499) 999-82-83 / +7 (499) 999-82-22. Электронная почта: rostelecom@rt.ru

Схема расположения границ публичного сервитута



Масштаб 1:1000

Условные обозначения:

-  - Проектные границы публичного сервитута
-  - Существующие границы земельных участков
-  - Существующая часть границы кадастрового квартала
-  - Существующая часть границы ЗООИТ (территориальной зоны)
-  - Характерная точка границы публичного сервитута

05:14:000029:66 - Обозначение и кадастровый номер существующего земельного участка

05:14:000029 - Обозначение кадастрового квартала

Подпись А.С. Ключпа

Дата 18 января 2024 г.

Место для оттиска печати (при наличии) лица, составившего описание местоположения границ объекта

Текстовое описание местоположения границ объекта		
Прохождение границы		Описание прохождения границы
от точки	до точки	
1	2	3
-	-	-

ОПИСАНИЕ МЕСТОПОЛОЖЕНИЯ ГРАНИЦ

Антенно-мачтовое сооружение связи по проекту «Устранение цифрового неравенства»
(наименование объекта, местоположение границ которого описано (далее - объект))

Раздел 1

Сведения об объекте





Сведения об объекте		
№ п/п	Характеристики объекта	Описание характеристик
1	2	3
1	Местоположение объекта	Республика Дагестан, Шамильский район, с. Могох
2	Площадь объекта +/- величина погрешности определения площади (Р+/- Дельта Р)	32 кв.м ± 1 кв.м
3	Иные характеристики объекта	<p>Публичный сервитут ПАО "Ростелеком" устанавливается для использования земель кадастровых кварталов (его части): 05:33:000071, расположенного по адресу: Республика Дагестан, Шамильский район, с. Могох, для размещения антенно-мачтового сооружения связи объекта «Установка АМС БС в Республике Дагестан Российской Федерации по проекту «Устранение цифрового неравенства» (УЦН 2.0)» на срок 49 (сорок девять) лет.</p> <p>Публичное акционерное общество "Ростелеком", ИНН 7707049388, ОГРН 1027700198767. Контактные данные: 115172, Российская Федерация, Москва, ул. Гончарная, д. 30, стр 1. Контактный телефон/факс: +7 (499) 999-82-83 / +7 (499) 999-82-22. Электронная почта: rostelecom@rt.ru</p>

Схема расположения границ публичного сервитута



Масштаб 1:1000

Условные обозначения:

-  - Проектные границы публичного сервитута
-  - Существующие границы земельных участков
-  - Существующая часть границы кадастрового квартала
-  - Характерная точка границы публичного сервитута
- 05:33:000071:360 - Обозначение и кадастровый номер существующего земельного участка
- 05:33:000071 - Обозначение кадастрового квартала

Подпись А.С. Клюппа

Дата 18 января 2024 г.

Место для оттиска печати (при наличии) лица, составившего описание местоположения границ объекта

Текстовое описание местоположения границ объекта		
Прохождение границы		Описание прохождения границы
от точки	до точки	
1	2	3
-	-	-

ОПИСАНИЕ МЕСТОПОЛОЖЕНИЯ ГРАНИЦ

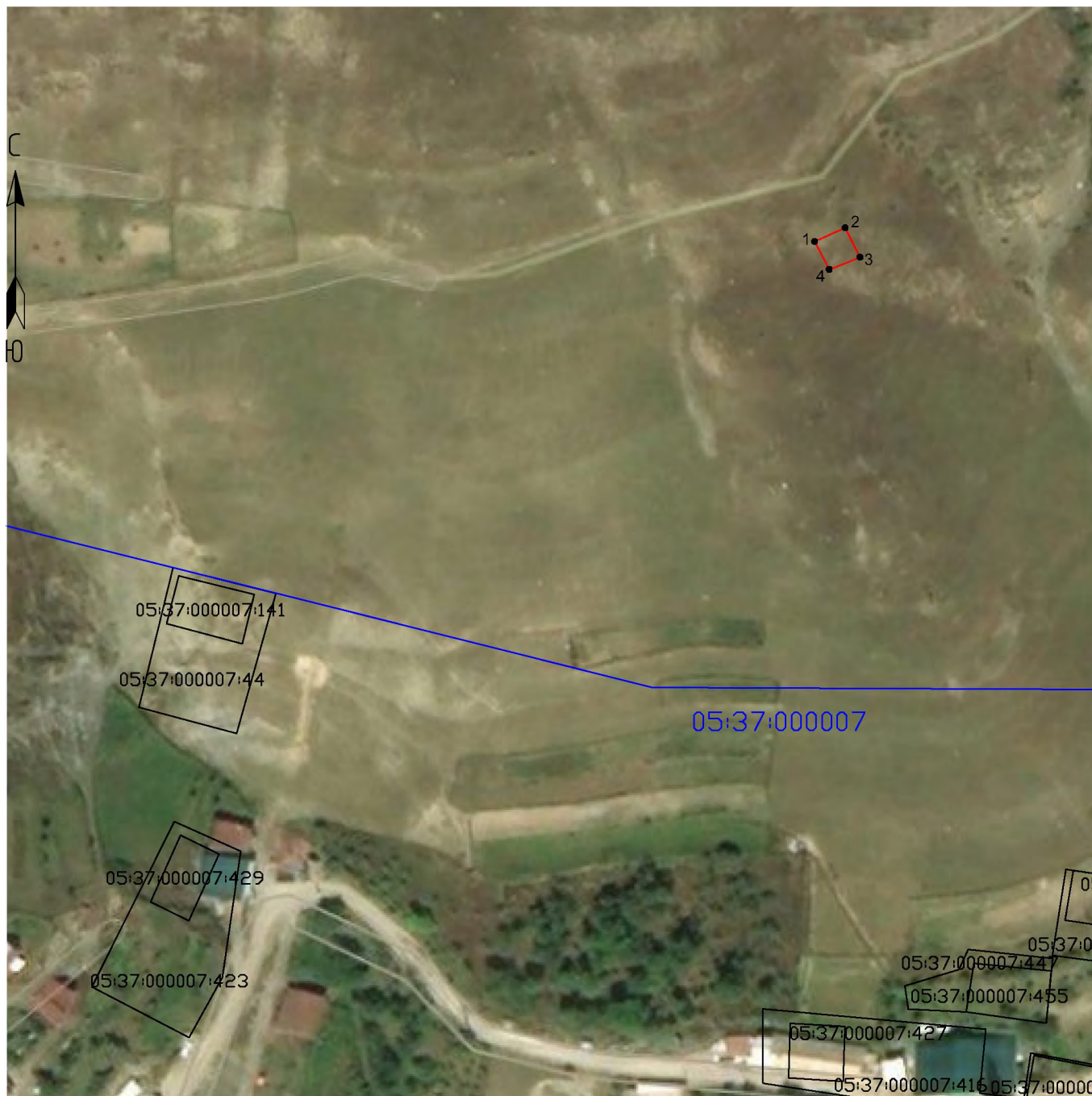
Антенно-мачтовое сооружение связи по проекту «Устранение цифрового неравенства»
(наименование объекта, местоположение границ которого описано (далее - объект))

Раздел 1

Сведения об объекте





Сведения об объекте		
№ п/п	Характеристики объекта	Описание характеристик
1	2	3
1	Местоположение объекта	Республика Дагестан, Цунтинский район, с. Мокок
2	Площадь объекта +/- величина погрешности определения площади (Р+/- Дельта Р)	29 кв.м ± 1 кв.м
3	Иные характеристики объекта	Публичный сервитут ПАО "Ростелеком" устанавливается для использования земель кадастровых кварталов (его части): 05:37:000007, расположенного по адресу: Республика Дагестан, Цунтинский район, с. Мокок, для размещения антенно-мачтового сооружения связи объекта «Установка АМС БС в Республике Дагестан Российской Федерации по проекту «Устранение цифрового неравенства» (УЦН 2.0)» на срок 49 (сорок девять) лет. Публичное акционерное общество "Ростелеком", ИНН 7707049388, ОГРН 1027700198767. Контактные данные: 115172, Российская Федерация, Москва, ул. Гончарная, д. 30, стр 1. Контактный телефон/факс: +7 (499) 999-82-83 / +7 (499) 999-82-22. Электронная почта: rostelecom@rt.ru

Схема расположения границ публичного сервитута



Масштаб 1:1000

Условные обозначения:

-  - Проектные границы публичного сервитута
-  - Существующие границы земельных участков
-  - Существующая часть границы кадастрового квартала
-  - Характерная точка границы публичного сервитута

05:37:000007:450 - Обозначение и кадастровый номер существующего земельного участка

05:37:000007 - Обозначение кадастрового квартала

Подпись А.С. Ключпа

Дата 18 января 2024 г.

Место для оттиска печати (при наличии) лица, составившего описание местоположения границ объекта

Текстовое описание местоположения границ объекта		
Прохождение границы		Описание прохождения границы
от точки	до точки	
1	2	3
-	-	-

ОПИСАНИЕ МЕСТОПОЛОЖЕНИЯ ГРАНИЦ

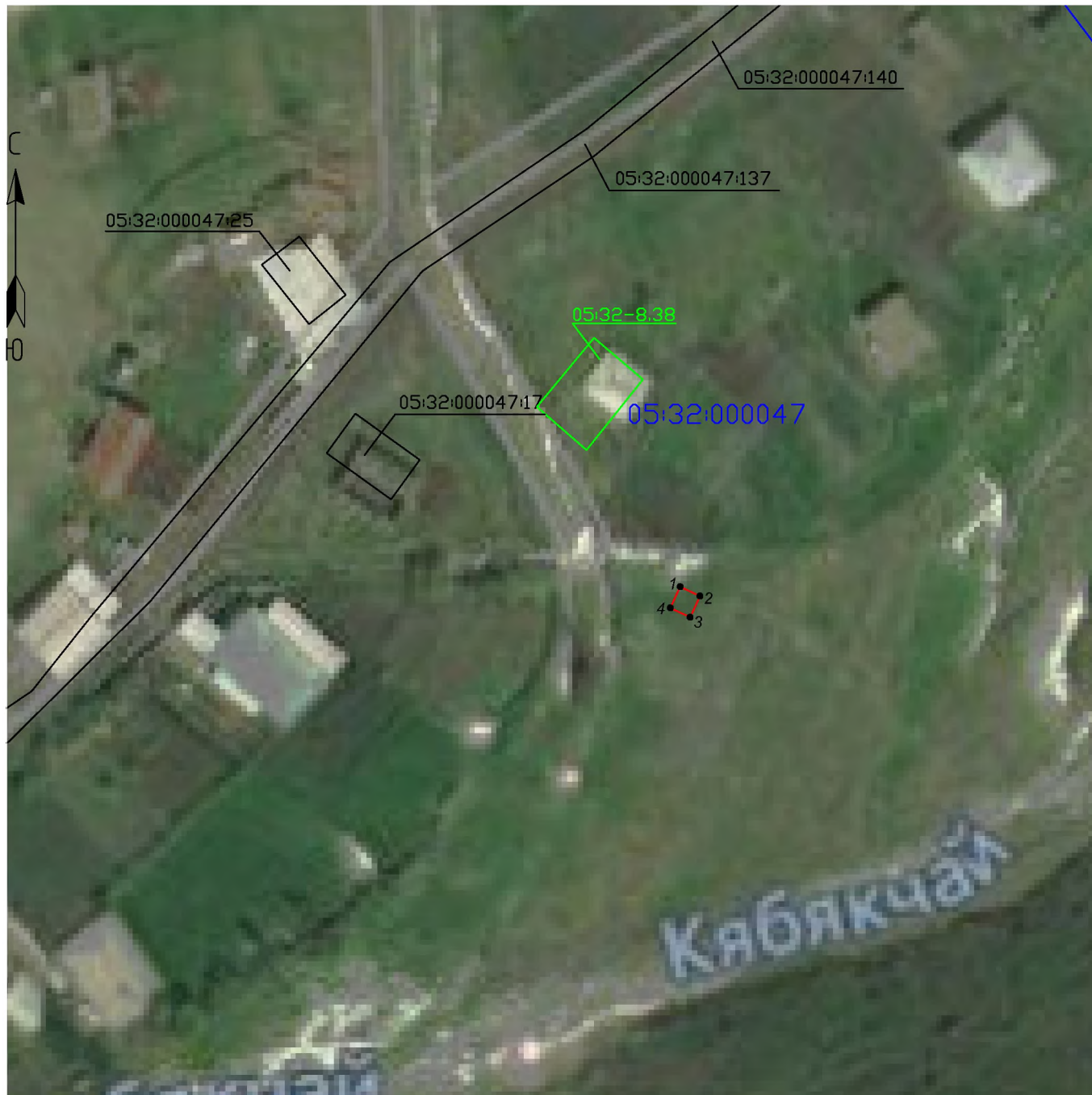
Антенно-мачтовое сооружение связи по проекту «Устранение цифрового неравенства»
(наименование объекта, местоположение границ которого описано (далее - объект))

Раздел 1

Сведения об объекте

Сведения об объекте		
№ п/п	Характеристики объекта	Описание характеристик
1	2	3
1	Местоположение объекта	Республика Дагестан, Рутульский район, с. Мюхрек
2	Площадь объекта +/- величина погрешности определения площади (Р+/- Дельта Р)	14 кв.м ± 1 кв.м
3	Иные характеристики объекта	Публичный сервитут ПАО "Ростелеком" устанавливается для использования земель кадастровых кварталов (его части): 05:32:000047, расположенного по адресу: Республика Дагестан, Рутульский район, с. Мюхрек, для размещения антенно-мачтового сооружения связи объекта «Установка АМС БС в Республике Дагестан Российской Федерации по проекту «Устранение цифрового неравенства» (УЦН 2.0)» на срок 49 (сорок девять) лет. Публичное акционерное общество "Ростелеком", ИНН 7707049388, ОГРН 1027700198767. Контактные данные: 115172, Российская Федерация, Москва, ул. Гончарная, д. 30, стр 1. Контактный телефон/факс: +7 (499) 999-82-83 / +7 (499) 999-82-22. Электронная почта: rostelecom@rt.ru

Схема расположения границ публичного сервитута



Масштаб 1:1000

Условные обозначения:

- - Проектные границы публичного сервитута
- - Существующие границы земельных участков
- - Существующая часть границы кадастрового квартала
- - Существующая часть границы ЗОУИТ (территориальной зоны)
- - Характерная точка границы публичного сервитута

05:32:000047:137 - Обозначение и кадастровый номер существующего земельного участка

05:32:000047 - Обозначение кадастрового квартала

Подпись А.С. Ключпа

Дата 18 января 2024 г.

Место для оттиска печати (при наличии) лица, составившего описание местоположения границ объекта

Текстовое описание местоположения границ объекта		
Прохождение границы		Описание прохождения границы
от точки	до точки	
1	2	3
-	-	-

ОПИСАНИЕ МЕСТОПОЛОЖЕНИЯ ГРАНИЦ

Антенно-мачтовое сооружение связи по проекту «Устранение цифрового неравенства»
(наименование объекта, местоположение границ которого описано (далее - объект))

Раздел 1

Сведения об объекте






Сведения об объекте		
№ п/п	Характеристики объекта	Описание характеристик
1	2	3
1	Местоположение объекта	Республика Дагестан, Сергокалинский район, с. Нижние Мулебки
2	Площадь объекта +/- величина погрешности определения площади (Р+/- Дельта Р)	28 кв.м ± 1 кв.м
3	Иные характеристики объекта	Публичный сервитут ПАО "Ростелеком" устанавливается для использования части земельного участка 05:16:000041:4, расположенного по адресу: Республика Дагестан, Сергокалинский район, с. Нижние Мулебки, для размещения антенно-мачтового сооружения связи объекта «Установка АМС БС в Республике Дагестан Российской Федерации по проекту «Устранение цифрового неравенства» (УЦН 2.0)» на срок 49 (сорок девять) лет. Публичное акционерное общество "Ростелеком", ИНН 7707049388, ОГРН 1027700198767. Контактные данные: 115172, Российская Федерация, Москва, ул. Гончарная, д. 30, стр 1. Контактный телефон/факс: +7 (499) 999-82-83 / +7 (499) 999-82-22. Электронная почта: rostelecom@rt.ru

Схема расположения границ публичного сервитута



Масштаб 1:1000

Условные обозначения:

-  - Проектные границы публичного сервитута
-  - Существующие границы земельных участков
-  - Существующая часть границы кадастрового квартала
-  - Существующая часть границы ЗОУИТ (территориальной зоны)
-  - Характерная точка границы публичного сервитута
- 05:16:000028 - Обозначение кадастрового квартала
- 05:16:000041:4 - Обозначение и кадастровый номер существующего земельного участка

Подпись А.С. Клюппа

Дата 18 января 2024 г.

Место для оттиска печати (при наличии) лица, составившего описание местоположения границ объекта

Текстовое описание местоположения границ объекта		
Прохождение границы		Описание прохождения границы
от точки	до точки	
1	2	3
-	-	-

ОПИСАНИЕ МЕСТОПОЛОЖЕНИЯ ГРАНИЦ

Антенно-мачтовое сооружение связи по проекту «Устранение цифрового неравенства»
(наименование объекта, местоположение границ которого описано (далее - объект))

Раздел 1

Сведения об объекте

Сведения об объекте		
№ п/п	Характеристики объекта	Описание характеристик
1	2	3
1	Местоположение объекта	Республика Дагестан, Тарумовский район, пос. Привольный
2	Площадь объекта +/- величина погрешности определения площади (Р+/- Дельта Р)	16 кв.м ± 1 кв.м
3	Иные характеристики объекта	Публичный сервитут ПАО "Ростелеком" устанавливается для использования земель кадастровых кварталов (его части): 05:04:000015, расположенного по адресу: Республика Дагестан, Тарумовский район, пос. Привольный, для размещения антенно-мачтового сооружения связи объекта «Установка АМС БС в Республике Дагестан Российской Федерации по проекту «Устранение цифрового неравенства» (УЦН 2.0)» на срок 49 (сорок девять) лет. Публичное акционерное общество "Ростелеком", ИНН 7707049388, ОГРН 1027700198767. Контактные данные: 115172, Российская Федерация, Москва, ул. Гончарная, д. 30, стр 1. Контактный телефон/факс: +7 (499) 999-82-83 / +7 (499) 999-82-22. Электронная почта: rostelecom@rt.ru

Схема расположения границ публичного сервитута



Масштаб 1:1000

Условные обозначения:

- - Проектные границы публичного сервитута
- - Существующие границы земельных участков
- - Существующая часть границы кадастрового квартала
- - Существующая часть границы ЗОУИТ (территориальной зоны)
- - Характерная точка границы публичного сервитута

05:04:000015:330 - Обозначение и кадастровый номер существующего земельного участка

05:04:000015 - Обозначение кадастрового квартала

Подпись А.С. Клюппа

Дата 18 января 2024 г.

Место для оттиска печати (при наличии) лица, составившего описание местоположения границ объекта

Текстовое описание местоположения границ объекта		
Прохождение границы		Описание прохождения границы
от точки	до точки	
1	2	3
-	-	-

ОПИСАНИЕ МЕСТОПОЛОЖЕНИЯ ГРАНИЦ

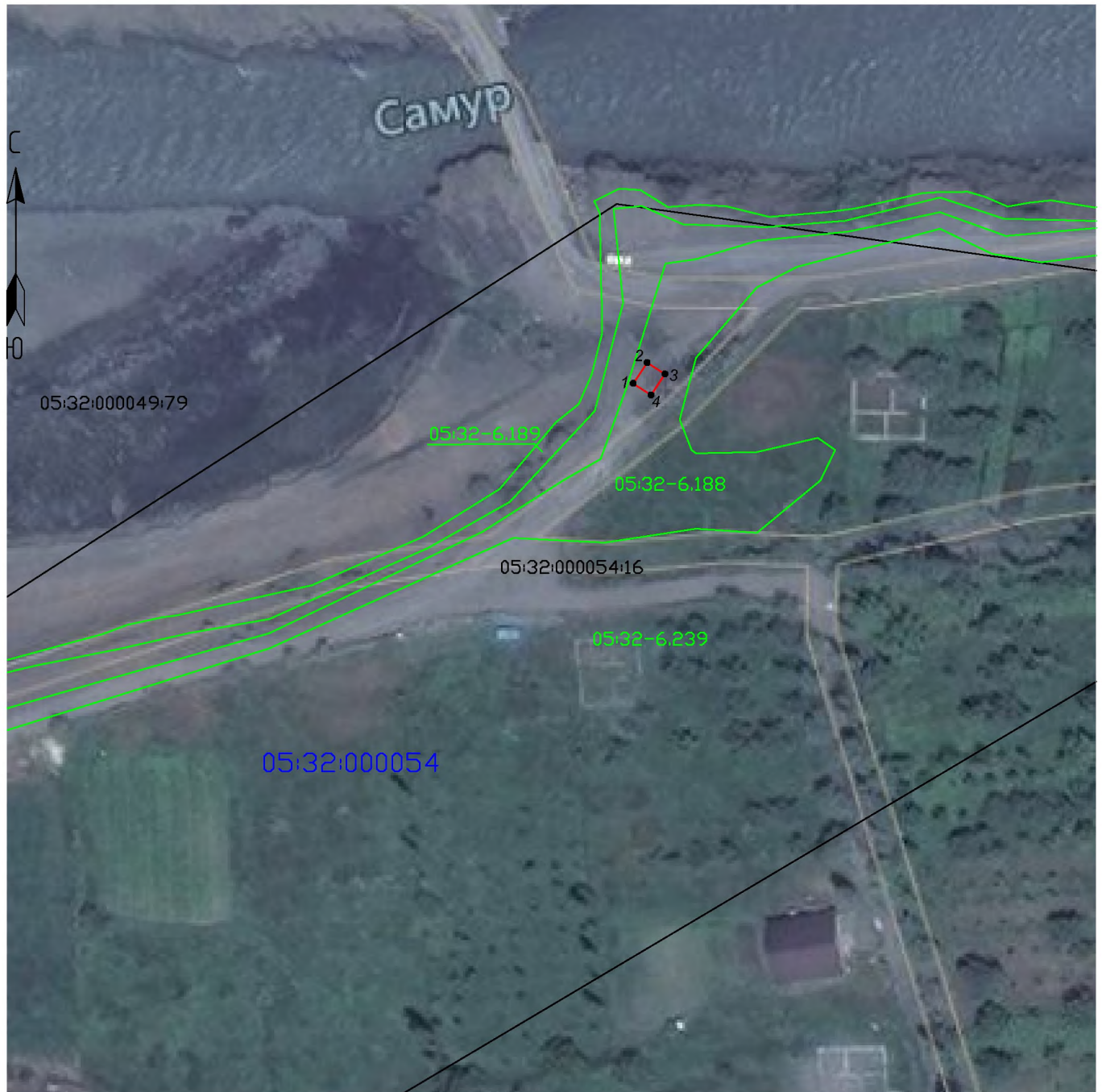
Антенно-мачтовое сооружение связи по проекту «Устранение цифрового неравенства»
(наименование объекта, местоположение границ которого описано (далее - объект))

Раздел 1

Сведения об объекте

Сведения об объекте		
№ п/п	Характеристики объекта	Описание характеристик
1	2	3
1	Местоположение объекта	Республика Дагестан, Рутульский район, с. Рутул
2	Площадь объекта +/- величина погрешности определения площади (Р+/- Дельта Р)	14 кв.м ± 1 кв.м
3	Иные характеристики объекта	Публичный сервитут ПАО "Ростелеком" устанавливается для использования части земельного участка 05:32:000054:16, расположенного по адресу: Республика Дагестан, Рутульский район, с. Рутул, для размещения антенно-мачтового сооружения связи объекта «Установка АМС БС в Республике Дагестан Российской Федерации по проекту «Устранение цифрового неравенства» (УЦН 2.0)» на срок 49 (сорок девять) лет. Публичное акционерное общество "Ростелеком", ИНН 7707049388, ОГРН 1027700198767. Контактные данные: 115172, Российская Федерация, Москва, ул. Гончарная, д. 30, стр 1. Контактный телефон/факс: +7 (499) 999-82-83 / +7 (499) 999-82-22. Электронная почта: rostelecom@rt.ru

Схема расположения границ публичного сервитута



Масштаб 1:1000

Условные обозначения:

- - Проектные границы публичного сервитута
- - Существующие границы земельных участков
- - Существующая часть границы кадастрового квартала
- - Существующая часть границы ЗОУИТ (территориальной зоны)
- - Характерная точка границы публичного сервитута

05:32:000054:16 - Обозначение и кадастровый номер существующего земельного участка

05:32:000054 - Обозначение кадастрового квартала

Подпись А.С. Клюппа

Дата 18 января 2024 г.

Место для оттиска печати (при наличии) лица, составившего описание местоположения границ объекта

Текстовое описание местоположения границ объекта		
Прохождение границы		Описание прохождения границы
от точки	до точки	
1	2	3
-	-	-

ОПИСАНИЕ МЕСТОПОЛОЖЕНИЯ ГРАНИЦ

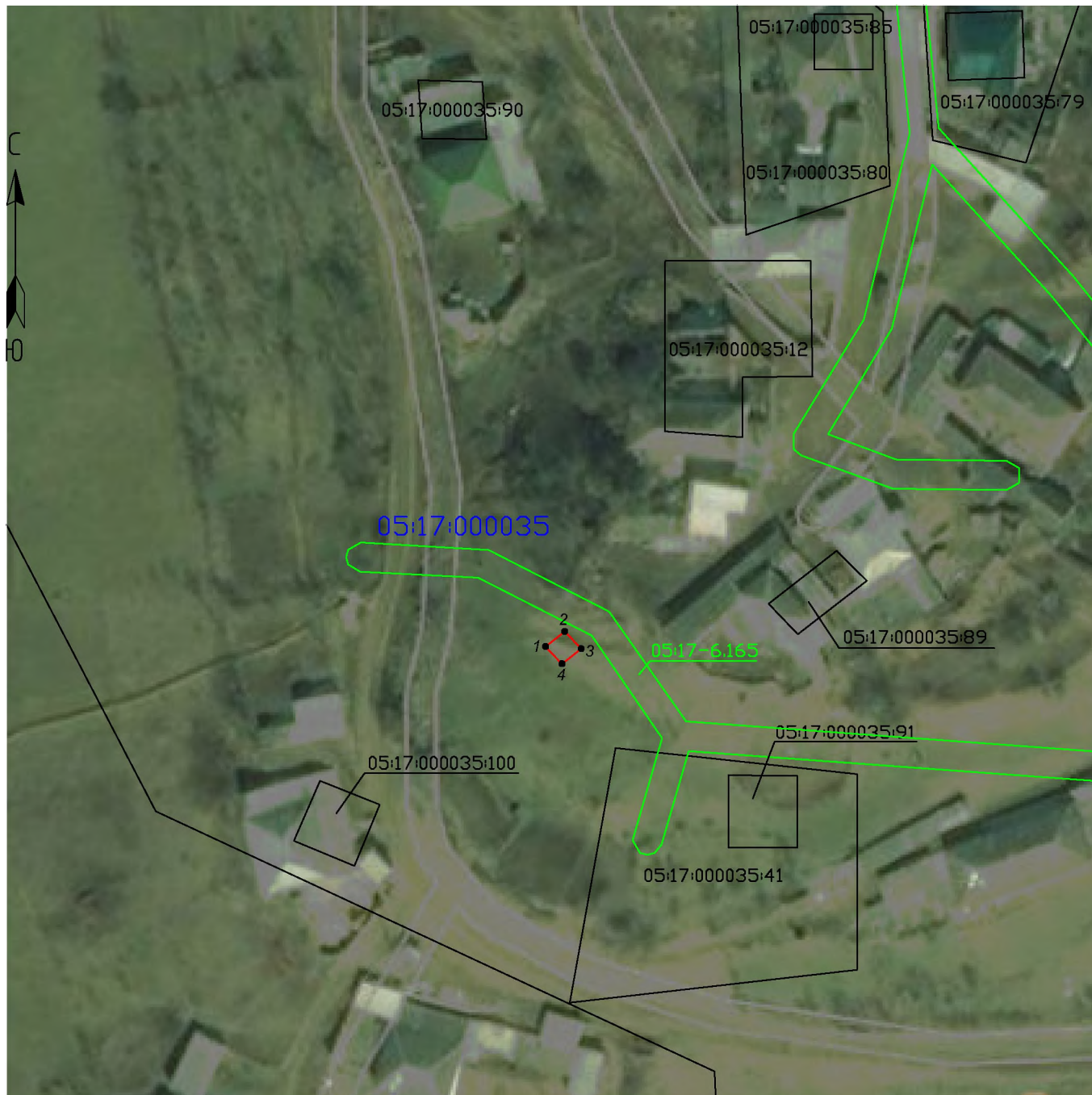
Антенно-мачтовое сооружение связи по проекту «Устранение цифрового неравенства»
(наименование объекта, местоположение границ которого описано (далее - объект))

Раздел 1

Сведения об объекте

Сведения об объекте		
№ п/п	Характеристики объекта	Описание характеристик
1	2	3
1	Местоположение объекта	Республика Дагестан, Табасаранский район, с. Сертиль
2	Площадь объекта +/- величина погрешности определения площади (Р+/- Дельта Р)	16 кв.м ± 1 кв.м
3	Иные характеристики объекта	Публичный сервитут ПАО "Ростелеком" устанавливается для использования земель кадастровых кварталов (его части): 05:17:000035, расположенного по адресу: Республика Дагестан, Табасаранский район, с. Сертиль, для размещения антенно-мачтового сооружения связи объекта «Установка АМС БС в Республике Дагестан Российской Федерации по проекту «Устранение цифрового неравенства» (УЦН 2.0)» на срок 49 (сорок девять) лет. Публичное акционерное общество "Ростелеком", ИНН 7707049388, ОГРН 1027700198767. Контактные данные: 115172, Российская Федерация, Москва, ул. Гончарная, д. 30, стр 1. Контактный телефон/факс: +7 (499) 999-82-83 / +7 (499) 999-82-22. Электронная почта: rostelecom@rt.ru

Схема расположения границ публичного сервитута



Масштаб 1:1000

Условные обозначения:

- - Проектные границы публичного сервитута
- - Существующие границы земельных участков
- - Существующая часть границы кадастрового квартала
- - Существующая часть границы ЗОУИТ (территориальной зоны)
- - Характерная точка границы публичного сервитута

05:17:000035:100 - Обозначение и кадастровый номер существующего земельного участка

05:17:000035 - Обозначение кадастрового квартала

Подпись А.С. Клюппа

Дата 18 января 2024 г.

Место для оттиска печати (при наличии) лица, составившего описание местоположения границ объекта

Текстовое описание местоположения границ объекта		
Прохождение границы		Описание прохождения границы
от точки	до точки	
1	2	3
-	-	-

ОПИСАНИЕ МЕСТОПОЛОЖЕНИЯ ГРАНИЦ

Антенно-мачтовое сооружение связи по проекту «Устранение цифрового неравенства»
(наименование объекта, местоположение границ которого описано (далее - объект))

Раздел 1

Сведения об объекте

Сведения об объекте		
№ п/п	Характеристики объекта	Описание характеристик
1	2	3
1	Местоположение объекта	Республика Дагестан, Чародинский район, с. Тлярош
2	Площадь объекта +/- величина погрешности определения площади (Р+/- Дельта Р)	15 кв.м ± 1 кв.м
3	Иные характеристики объекта	Публичный сервитут ПАО "Ростелеком" устанавливается для использования части земельного участка 05:39:000047:28, расположенного по адресу: Республика Дагестан, Чародинский район, с. Тлярош, для размещения антенно-мачтового сооружения связи объекта «Установка АМС БС в Республике Дагестан Российской Федерации по проекту «Устранение цифрового неравенства» (УЦН 2.0)» на срок 49 (сорок девять) лет. Публичное акционерное общество "Ростелеком", ИНН 7707049388, ОГРН 1027700198767. Контактные данные: 115172, Российская Федерация, Москва, ул. Гончарная, д. 30, стр 1. Контактный телефон/факс: +7 (499) 999-82-83 / +7 (499) 999-82-22. Электронная почта: rostelecom@rt.ru

Схема расположения границ публичного сервитута



Масштаб 1:1000

Условные обозначения:

- - Проектные границы публичного сервитута
- - Существующие границы земельных участков
- - Существующая часть границы кадастрового квартала
- - Существующая часть границы ЗОУИТ (территориальной зоны)
- - Характерная точка границы публичного сервитута

05:39:000047:31 - Обозначение и кадастровый номер существующего земельного участка

05:39:000047 - Обозначение кадастрового квартала

Подпись А.С. Ключпа

Дата 18 января 2024 г.

Место для оттиска печати (при наличии) лица, составившего описание местоположения границ объекта

Текстовое описание местоположения границ объекта		
Прохождение границы		Описание прохождения границы
от точки	до точки	
1	2	3
-	-	-

ОПИСАНИЕ МЕСТОПОЛОЖЕНИЯ ГРАНИЦ

Антенно-мачтовое сооружение связи по проекту «Устранение цифрового неравенства»
(наименование объекта, местоположение границ которого описано (далее - объект))

Раздел 1

Сведения об объекте

Сведения об объекте		
№ п/п	Характеристики объекта	Описание характеристик
1	2	3
1	Местоположение объекта	Республика Дагестан, Акушинский район, с. Уллучара
2	Площадь объекта +/- величина погрешности определения площади (Р+/- Дельта Р)	26 кв.м ± 1 кв.м
3	Иные характеристики объекта	Публичный сервитут ПАО "Ростелеком" устанавливается для использования земель кадастровых кварталов (его части): 05:20:000025, расположенного по адресу: Республика Дагестан, Акушинский район, с. Уллучара, для размещения антенно-мачтового сооружения связи объекта «Установка АМС БС в Республике Дагестан Российской Федерации по проекту «Устранение цифрового неравенства» (УЦН 2.0)» на срок 49 (сорок девять) лет. Публичное акционерное общество "Ростелеком", ИНН 7707049388, ОГРН 1027700198767. Контактные данные: 115172, Российская Федерация, Москва, ул. Гончарная, д. 30, стр 1. Контактный телефон/факс: +7 (499) 999-82-83 / +7 (499) 999-82-22. Электронная почта: rostelecom@rt.ru

Схема расположения границ публичного сервитута



Масштаб 1:1000

Условные обозначения:

- - Проектные границы публичного сервитута
- - Существующие границы земельных участков
- - Существующая часть границы кадастрового квартала
- - Существующая часть границы ЗОУИТ (территориальной зоны)

● - Характерная точка границы публичного сервитута

05:20:000025:1 - Обозначение и кадастровый номер существующего земельного участка

05:20:000025 - Обозначение кадастрового квартала

Подпись А.С. Клюппа

Дата 18 января 2024 г.

Место для оттиска печати (при наличии) лица, составившего описание местоположения границ объекта

Текстовое описание местоположения границ объекта		
Прохождение границы		Описание прохождения границы
от точки	до точки	
1	2	3
-	-	-

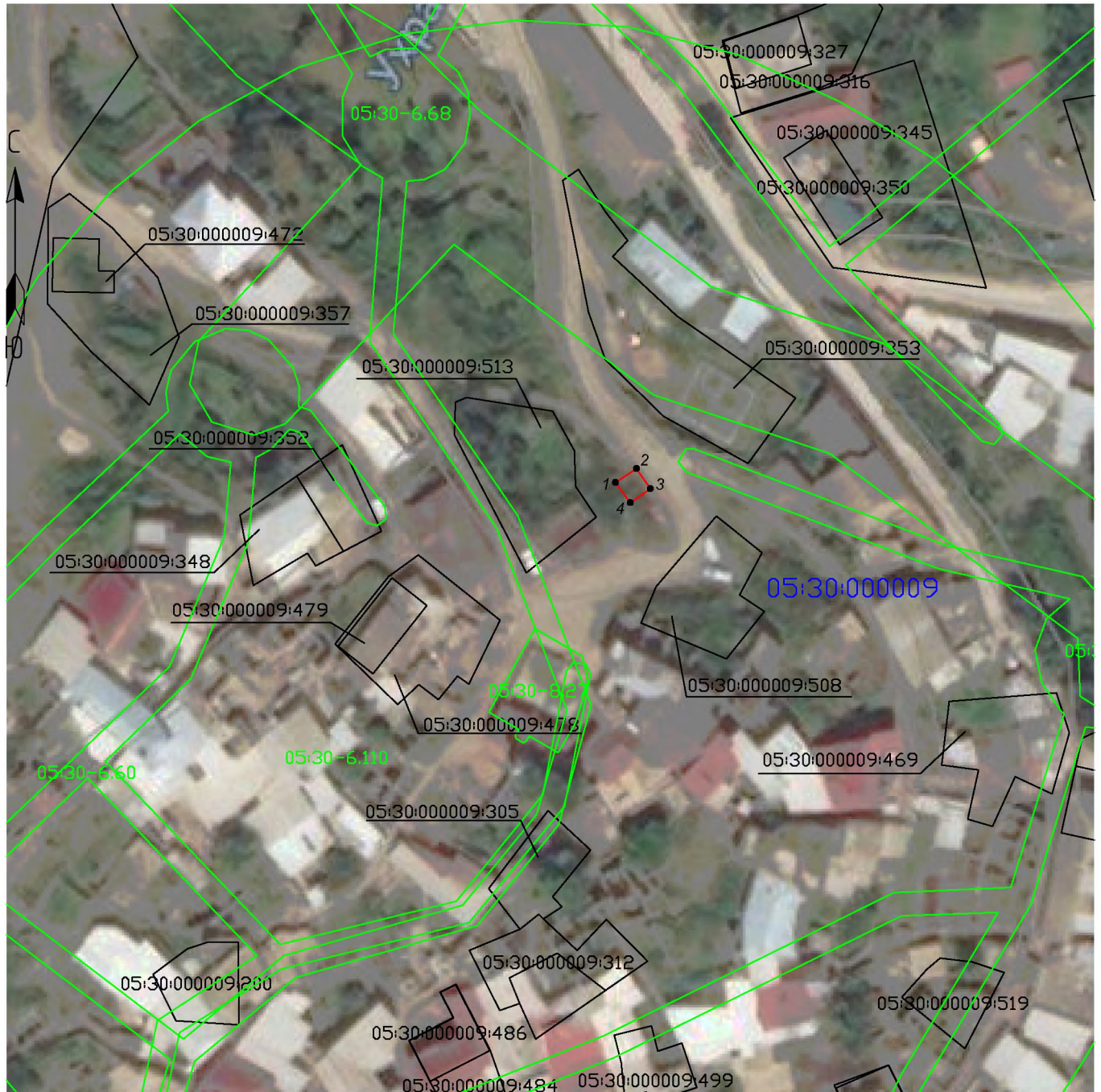
ОПИСАНИЕ МЕСТОПОЛОЖЕНИЯ ГРАНИЦ

Антенно-мачтовое сооружение связи по проекту «Устранение цифрового неравенства»
(наименование объекта, местоположение границ которого описано (далее - объект))

Раздел 1

Сведения об объекте		
№ п/п	Характеристики объекта	Описание характеристик
1	2	3
1	Местоположение объекта	Республика Дагестан, Лакский район, с. Унчукатль
2	Площадь объекта +/- величина погрешности определения площади (Р+/- Дельта Р)	17 кв.м ± 1 кв.м
3	Иные характеристики объекта	Публичный сервитут ПАО "Ростелеком" устанавливается для использования земель кадастровых кварталов (его части): 05:30:000009, расположенного по адресу: Республика Дагестан, Лакский район, с. Унчукатль, для размещения антенно-мачтового сооружения связи объекта «Установка АМС БС в Республике Дагестан Российской Федерации по проекту «Устранение цифрового неравенства» (УЦН 2.0)» на срок 49 (сорок девять) лет. Публичное акционерное общество "Ростелеком", ИНН 7707049388, ОГРН 1027700198767. Контактные данные: 115172, Российская Федерация, Москва, ул. Гончарная, д. 30, стр 1. Контактный телефон/факс: +7 (499) 999-82-83 / +7 (499) 999-82-22. Электронная почта: rostelecom@rt.ru

Схема расположения границ публичного сервитута



Масштаб 1:1000

Условные обозначения:

- - Проектные границы публичного сервитута
- - Существующие границы земельных участков
- - Существующая часть границы кадастрового квартала
- - Существующая часть границы ЗОУИТ (территориальной зоны)
- - Характерная точка границы публичного сервитута

05:30:000009:508 - Обозначение и кадастровый номер существующего земельного участка

05:30:000009 - Обозначение кадастрового квартала

Подпись А.С. Клюппа

Дата 18 января 2024 г.

Место для оттиска печати (при наличии) лица, составившего описание местоположения границ объекта

Текстовое описание местоположения границ объекта		
Прохождение границы		Описание прохождения границы
от точки	до точки	
1	2	3
-	-	-

ОПИСАНИЕ МЕСТОПОЛОЖЕНИЯ ГРАНИЦ

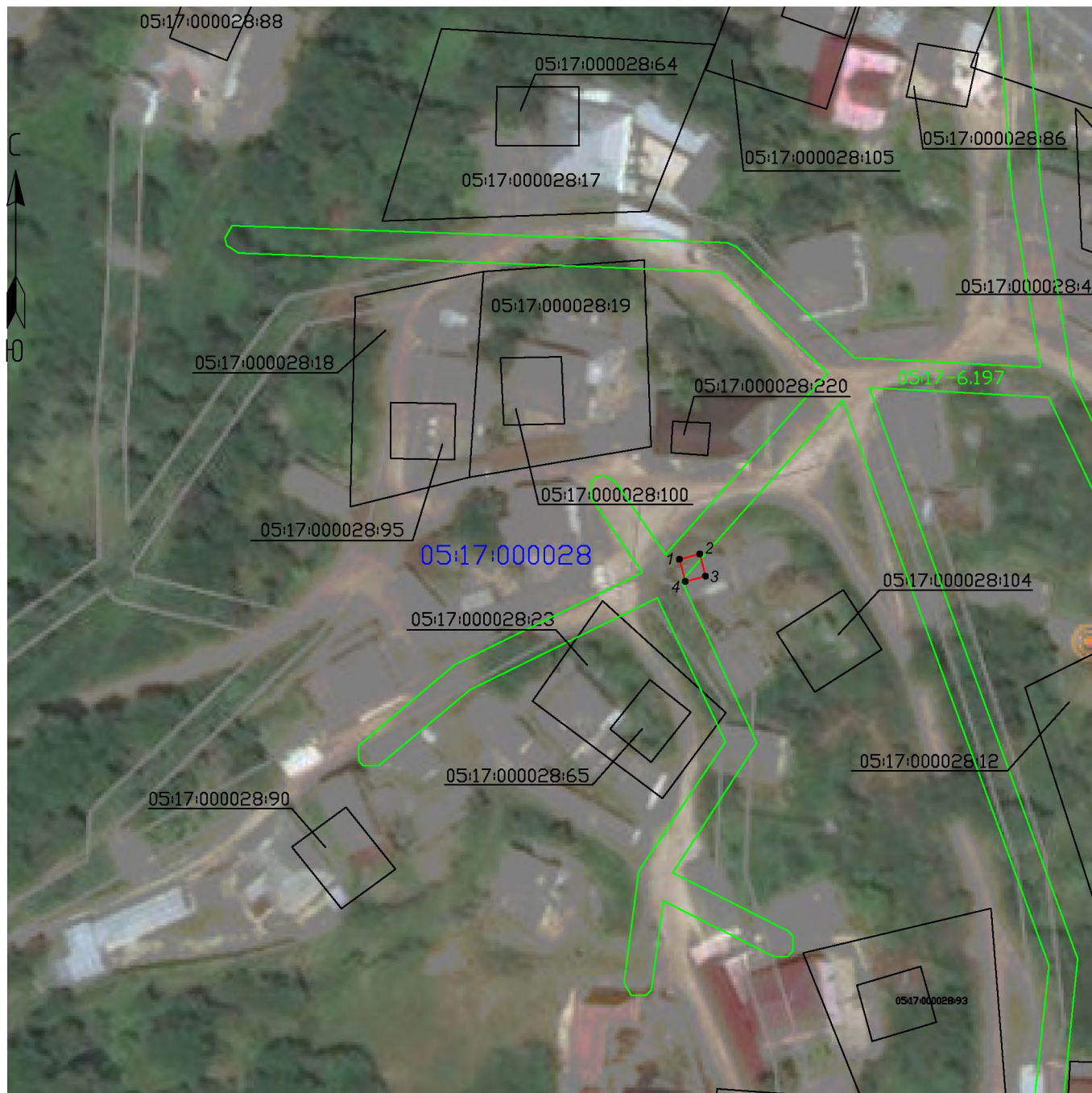
Антенно-мачтовое сооружение связи по проекту «Устранение цифрового неравенства»
(наименование объекта, местоположение границ которого описано (далее - объект))

Раздел 1

Сведения об объекте

Сведения об объекте		
№ п/п	Характеристики объекта	Описание характеристик
1	2	3
1	Местоположение объекта	Республика Дагестан, Табасаранский район, с. Ушниг
2	Площадь объекта +/- величина погрешности определения площади (Р+/- Дельта Р)	13 кв.м ± 1 кв.м
3	Иные характеристики объекта	Публичный сервитут ПАО "Ростелеком" устанавливается для использования земель кадастровых кварталов (его части): 05:17:000028, расположенного по адресу: Республика Дагестан, Табасаранский район, с. Ушниг, для размещения антенно-мачтового сооружения связи объекта «Установка АМС БС в Республике Дагестан Российской Федерации по проекту «Устранение цифрового неравенства» (УЦН 2.0)» на срок 49 (сорок девять) лет. Публичное акционерное общество "Ростелеком", ИНН 7707049388, ОГРН 1027700198767. Контактные данные: 115172, Российская Федерация, Москва, ул. Гончарная, д. 30, стр 1. Контактный телефон/факс: +7 (499) 999-82-83 / +7 (499) 999-82-22. Электронная почта: rostelecom@rt.ru

Схема расположения границ публичного сервитута



Масштаб 1:1000

Условные обозначения:

- - Проектные границы публичного сервитута
- - Существующие границы земельных участков
- - Существующая часть границы кадастрового квартала
- - Существующая часть границы ЗОУИТ (территориальной зоны)
- - Характерная точка границы публичного сервитута

05:17:000028:65 - Обозначение и кадастровый номер существующего земельного участка

05:17:000028 - Обозначение кадастрового квартала

Подпись А.С. Клюппа

Дата 18 января 2024 г.

Место для оттиска печати (при наличии) лица, составившего описание местоположения границ объекта

Текстовое описание местоположения границ объекта		
Прохождение границы		Описание прохождения границы
от точки	до точки	
1	2	3
-	-	-

ОПИСАНИЕ МЕСТОПОЛОЖЕНИЯ ГРАНИЦ

Антенно-мачтовое сооружение связи по проекту «Устранение цифрового неравенства»
(наименование объекта, местоположение границ которого описано (далее - объект))

Раздел 1

Сведения об объекте

Сведения об объекте		
№ п/п	Характеристики объекта	Описание характеристик
1	2	3
1	Местоположение объекта	Республика Дагестан, Кулинский район, с. Хайхи
2	Площадь объекта +/- величина погрешности определения площади (Р+/- Дельта Р)	17 кв.м ± 1 кв.м
3	Иные характеристики объекта	Публичный сервитут ПАО "Ростелеком" устанавливается для использования земель кадастровых кварталов (его части): 05:28:000011, расположенного по адресу: Республика Дагестан, Кулинский район, с. Хайхи, для размещения антенно-мачтового сооружения связи объекта «Установка АМС БС в Республике Дагестан Российской Федерации по проекту «Устранение цифрового неравенства» (УЦН 2.0)» на срок 49 (сорок девять) лет. Публичное акционерное общество "Ростелеком", ИНН 7707049388, ОГРН 1027700198767. Контактные данные: 115172, Российская Федерация, Москва, ул. Гончарная, д. 30, стр 1. Контактный телефон/факс: +7 (499) 999-82-83 / +7 (499) 999-82-22. Электронная почта: rostelecom@rt.ru

Схема расположения границ публичного сервитута



Масштаб 1:1000

Условные обозначения:

- - Проектные границы публичного сервитута
- - Существующие границы земельных участков
- - Существующая часть границы кадастрового квартала
- - Существующая часть границы ЗОУИТ (территориальной зоны)
- - Характерная точка границы публичного сервитута

05:28:000011:165 - Обозначение и кадастровый номер существующего земельного участка

05:28:000011 - Обозначение кадастрового квартала

Подпись А.С. Клюппа

Дата 18 января 2024 г.

Место для оттиска печати (при наличии) лица, составившего описание местоположения границ объекта

Текстовое описание местоположения границ объекта		
Прохождение границы		Описание прохождения границы
от точки	до точки	
1	2	3
-	-	-

ОПИСАНИЕ МЕСТОПОЛОЖЕНИЯ ГРАНИЦ

Антенно-мачтовое сооружение связи по проекту «Устранение цифрового неравенства»
(наименование объекта, местоположение границ которого описано (далее - объект))

Раздел 1

Сведения об объекте

Сведения об объекте		
№ п/п	Характеристики объекта	Описание характеристик
1	2	3
1	Местоположение объекта	Республика Дагестан, Цунгинский район, с. Хебатли
2	Площадь объекта +/- величина погрешности определения площади (Р+/- Дельта Р)	10 кв.м ± 1 кв.м
3	Иные характеристики объекта	Публичный сервитут ПАО "Ростелеком" устанавливается для использования земель кадастровых кварталов (его части): 05:37:000055, расположенного по адресу: Республика Дагестан, Цунгинский район, с. Хебатли, для размещения антенно-мачтового сооружения связи объекта «Установка АМС БС в Республике Дагестан Российской Федерации по проекту «Устранение цифрового неравенства» (УЦН 2.0)» на срок 49 (сорок девять) лет. Публичное акционерное общество "Ростелеком", ИНН 7707049388, ОГРН 1027700198767. Контактные данные: 115172, Российская Федерация, Москва, ул. Гончарная, д. 30, стр 1. Контактный телефон/факс: +7 (499) 999-82-83 / +7 (499) 999-82-22. Электронная почта: rostelecom@rt.ru

Схема расположения границ публичного сервитута



Масштаб 1:1000

Условные обозначения:

- - Проектные границы публичного сервитута
- - Существующие границы земельных участков
- - Существующая часть границы кадастрового квартала
- - Характерная точка границы публичного сервитута

05:37:000055:49 - Обозначение и кадастровый номер существующего земельного участка

05:37:000055 - Обозначение кадастрового квартала

Подпись А.С. Клюппа

Дата 18 января 2024 г.

Место для оттиска печати (при наличии) лица, составившего описание местоположения границ объекта

Текстовое описание местоположения границ объекта		
Прохождение границы		Описание прохождения границы
от точки	до точки	
1	2	3
-	-	-

ОПИСАНИЕ МЕСТОПОЛОЖЕНИЯ ГРАНИЦ

Антенно-мачтовое сооружение связи по проекту «Устранение цифрового неравенства»
(наименование объекта, местоположение границ которого описано (далее - объект))

Раздел 1

Сведения об объекте

Сведения об объекте		
№ п/п	Характеристики объекта	Описание характеристик
1	2	3
1	Местоположение объекта	Республика Дагестан, Сулейман-Стальский район, с. Хшюк
2	Площадь объекта +/- величина погрешности определения площади (Р+/- Дельта Р)	31 кв.м ± 1 кв.м
3	Иные характеристики объекта	Публичный сервитут ПАО "Ростелеком" устанавливается для использования земель кадастровых кварталов (его части): 05:13:000039, расположенного по адресу: Республика Дагестан, Сулейман-Стальский район, с. Хшюк, для размещения антенно-мачтового сооружения связи объекта «Установка АМС БС в Республике Дагестан Российской Федерации по проекту «Устранение цифрового неравенства» (УЦН 2.0)» на срок 49 (сорок девять) лет. Публичное акционерное общество "Ростелеком", ИНН 7707049388, ОГРН 1027700198767. Контактные данные: 115172, Российская Федерация, Москва, ул. Гончарная, д. 30, стр 1. Контактный телефон/факс: +7 (499) 999-82-83 / +7 (499) 999-82-22. Электронная почта: rostelecom@rt.ru

Схема расположения границ публичного сервитута



Масштаб 1:1000

Условные обозначения:

- - Проектные границы публичного сервитута
- - Существующие границы земельных участков
- - Существующая часть границы кадастрового квартала
- - Существующая часть границы ЗОУИТ (территориальной зоны)
- - Характерная точка границы публичного сервитута

05:13:000039:213 - Обозначение и кадастровый номер существующего земельного участка

05:13:000039 - Обозначение кадастрового квартала

Подпись А.С. Клюппа

Дата 18 января 2024 г.

Место для оттиска печати (при наличии) лица, составившего описание местоположения границ объекта

Текстовое описание местоположения границ объекта		
Прохождение границы		Описание прохождения границы
от точки	до точки	
1	2	3
-	-	-

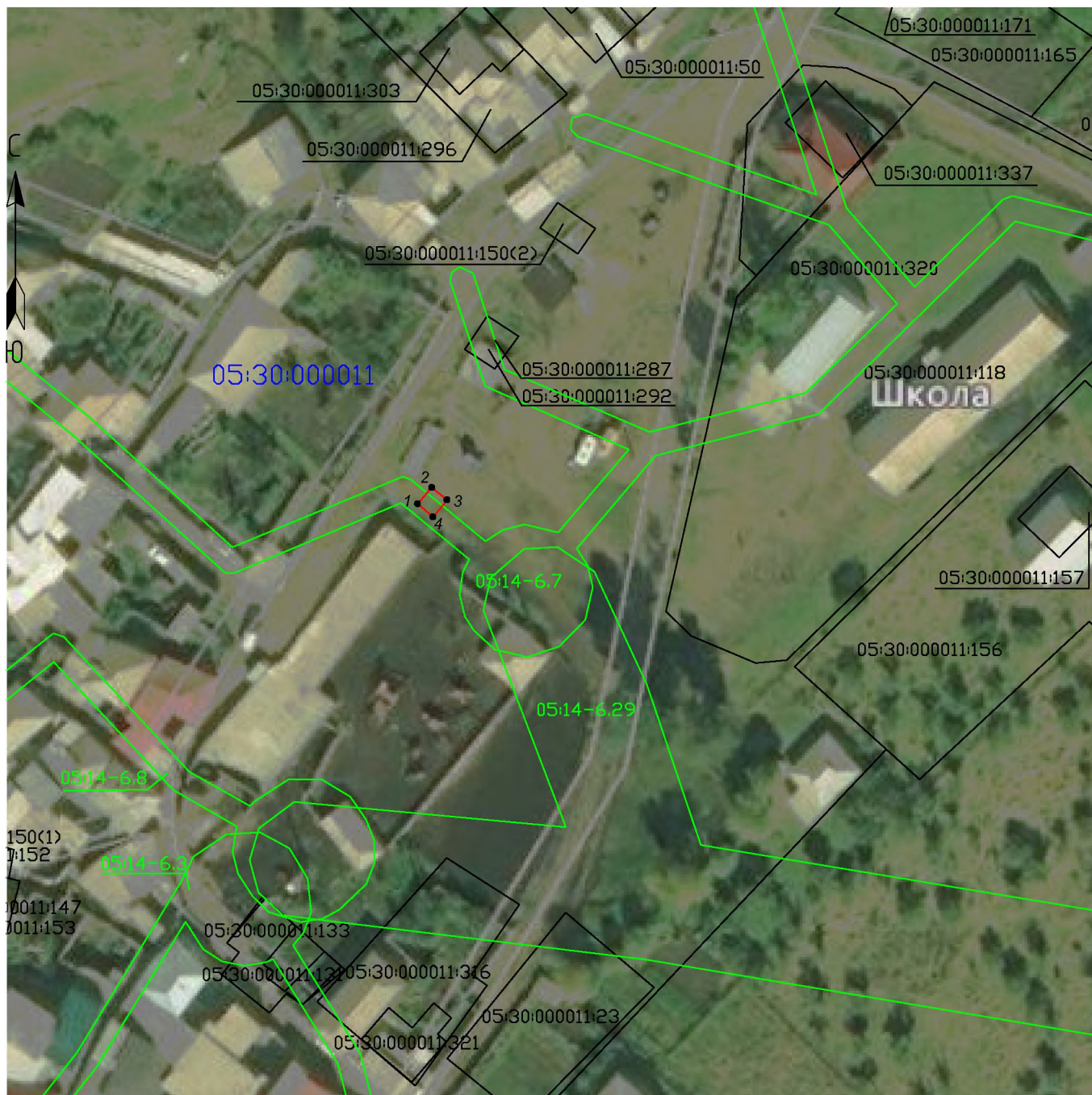
ОПИСАНИЕ МЕСТОПОЛОЖЕНИЯ ГРАНИЦ

Антенно-мачтовое сооружение связи по проекту «Устранение цифрового неравенства»
(наименование объекта, местоположение границ которого описано (далее - объект))

Раздел 1

Сведения об объекте		
№ п/п	Характеристики объекта	Описание характеристик
1	2	3
1	Местоположение объекта	Республика Дагестан, Лакский район, с. Хулиσμα
2	Площадь объекта +/- величина погрешности определения площади (Р+/- Дельта Р)	12 кв.м ± 1 кв.м
3	Иные характеристики объекта	Публичный сервитут ПАО "Ростелеком" устанавливается для использования земель кадастровых кварталов (его части): 05:30:000011, расположенного по адресу: Республика Дагестан, Лакский район, с. Хулиσμα, для размещения антенно-мачтового сооружения связи объекта «Установка АМС БС в Республике Дагестан Российской Федерации по проекту «Устранение цифрового неравенства» (УЦН 2.0)» на срок 49 (сорок девять) лет. Публичное акционерное общество "Ростелеком", ИНН 7707049388, ОГРН 1027700198767. Контактные данные: 115172, Российская Федерация, Москва, ул. Гончарная, д. 30, стр 1. Контактный телефон/факс: +7 (499) 999-82-83 / +7 (499) 999-82-22. Электронная почта: rostelecom@rt.ru

Схема расположения границ публичного сервитута



Масштаб 1:1000

Условные обозначения:

- - Проектные границы публичного сервитута
- - Существующие границы земельных участков
- - Существующая часть границы кадастрового квартала
- - Существующая часть границы ЗОУИТ (территориальной зоны)
- - Характерная точка границы публичного сервитута

05:30:000011:287 - Обозначение и кадастровый номер существующего земельного участка

05:30:000011 - Обозначение кадастрового квартала

Подпись А.С. Клюппа

Дата 18 января 2024 г.

Место для оттиска печати (при наличии) лица, составившего описание местоположения границ объекта

Текстовое описание местоположения границ объекта		
Прохождение границы		Описание прохождения границы
от точки	до точки	
1	2	3
-	-	-

ОПИСАНИЕ МЕСТОПОЛОЖЕНИЯ ГРАНИЦ

Антенно-мачтовое сооружение связи по проекту «Устранение цифрового неравенства»
(наименование объекта, местоположение границ которого описано (далее - объект))

Раздел 1

Сведения об объекте

Сведения об объекте		
№ п/п	Характеристики объекта	Описание характеристик
1	2	3
1	Местоположение объекта	Республика Дагестан, Лакский район, с. Хуна
2	Площадь объекта +/- величина погрешности определения площади (Р+/- Дельта Р)	28 кв.м ± 1 кв.м
3	Иные характеристики объекта	Публичный сервитут ПАО "Ростелеком" устанавливается для использования земель кадастровых кварталов (его части): 05:30:000019, расположенного по адресу: Республика Дагестан, Лакский район, с. Хуна, для размещения антенно-мачтового сооружения связи объекта «Установка АМС БС в Республике Дагестан Российской Федерации по проекту «Устранение цифрового неравенства» (УЦН 2.0)» на срок 49 (сорок девять) лет. Публичное акционерное общество "Ростелеком", ИНН 7707049388, ОГРН 1027700198767. Контактные данные: 115172, Российская Федерация, Москва, ул. Гончарная, д. 30, стр 1. Контактный телефон/факс: +7 (499) 999-82-83 / +7 (499) 999-82-22. Электронная почта: rostelecom@rt.ru

Схема расположения границ публичного сервитута



Масштаб 1:1000

Условные обозначения:

- - Проектные границы публичного сервитута
- - Существующие границы земельных участков
- - Существующая часть границы кадастрового квартала
- - Существующая часть границы ЗОУИТ (территориальной зоны)
- - Характерная точка границы публичного сервитута

05:30:000019:32 - Обозначение и кадастровый номер существующего земельного участка

05:30:000019 - Обозначение кадастрового квартала

Подпись А.С. Клюппа

Дата 18 января 2024 г.

Место для оттиска печати (при наличии) лица, составившего описание местоположения границ объекта

Текстовое описание местоположения границ объекта		
Прохождение границы		Описание прохождения границы
от точки	до точки	
1	2	3
-	-	-

ОПИСАНИЕ МЕСТОПОЛОЖЕНИЯ ГРАНИЦ

Антенно-мачтовое сооружение связи по проекту «Устранение цифрового неравенства»
(наименование объекта, местоположение границ которого описано (далее - объект))

Раздел 1

Сведения об объекте

Сведения об объекте		
№ п/п	Характеристики объекта	Описание характеристик
1	2	3
1	Местоположение объекта	Республика Дагестан, Хивский район, с. Цлак
2	Площадь объекта +/- величина погрешности определения площади (Р+/- Дельта Р)	15 кв.м ± 1 кв.м
3	Иные характеристики объекта	Публичный сервитут ПАО "Ростелеком" устанавливается для использования земель кадастровых кварталов (его части): 05:18:000036, расположенного по адресу: Республика Дагестан, Хивский район, с. Цлак, для размещения антенно-мачтового сооружения связи объекта «Установка АМС БС в Республике Дагестан Российской Федерации по проекту «Устранение цифрового неравенства» (УЦН 2.0)» на срок 49 (сорок девять) лет. Публичное акционерное общество "Ростелеком", ИНН 7707049388, ОГРН 1027700198767. Контактные данные: 115172, Российская Федерация, Москва, ул. Гончарная, д. 30, стр 1. Контактный телефон/факс: +7 (499) 999-82-83 / +7 (499) 999-82-22. Электронная почта: rostelecom@rt.ru

Схема расположения границ публичного сервитута



Масштаб 1:1000

Условные обозначения:

- - Проектные границы публичного сервитута
- - Существующие границы земельных участков
- - Существующая часть границы кадастрового квартала
- - Существующая часть границы ЗОУИТ (территориальной зоны)
- - Характерная точка границы публичного сервитута

05:18:000036:231 - Обозначение и кадастровый номер существующего земельного участка

05:18:000036 - Обозначение кадастрового квартала

Подпись А.С. Клюппа

Дата 18 января 2024 г.

Место для оттиска печати (при наличии) лица, составившего описание местоположения границ объекта

Текстовое описание местоположения границ объекта		
Прохождение границы		Описание прохождения границы
от точки	до точки	
1	2	3
-	-	-

ОПИСАНИЕ МЕСТОПОЛОЖЕНИЯ ГРАНИЦ

Антенно-мачтовое сооружение связи по проекту «Устранение цифрового неравенства»
(наименование объекта, местоположение границ которого описано (далее - объект))

Раздел 1

Сведения об объекте

Сведения об объекте		
№ п/п	Характеристики объекта	Описание характеристик
1	2	3
1	Местоположение объекта	Республика Дагестан, Кулинский район, с. Цовкра-1
2	Площадь объекта +/- величина погрешности определения площади (Р+/- Дельта Р)	52 кв.м ± 1 кв.м
3	Иные характеристики объекта	Публичный сервитут ПАО "Ростелеком" устанавливается для использования земель кадастровых кварталов (его части): 05:28:000006, расположенного по адресу: Республика Дагестан, Кулинский район, с. Цовкра-1, для размещения антенно-мачтового сооружения связи объекта «Установка АМС БС в Республике Дагестан Российской Федерации по проекту «Устранение цифрового неравенства» (УЦН 2.0)» на срок 49 (сорок девять) лет. Публичное акционерное общество "Ростелеком", ИНН 7707049388, ОГРН 1027700198767. Контактные данные: 115172, Российская Федерация, Москва, ул. Гончарная, д. 30, стр 1. Контактный телефон/факс: +7 (499) 999-82-83 / +7 (499) 999-82-22. Электронная почта: rostelecom@rt.ru

Схема расположения границ публичного сервитута



Масштаб 1:1000

Условные обозначения:

- - Проектные границы публичного сервитута
- - Существующие границы земельных участков
- - Существующая часть границы кадастрового квартала
- - Существующая часть границы ЗОУИТ (территориальной зоны)
- - Характерная точка границы публичного сервитута

05:28:000006:304 - Обозначение и кадастровый номер существующего земельного участка

05:28:000006 - Обозначение кадастрового квартала

Подпись А.С. Ключпа

Дата 18 января 2024 г.

Место для оттиска печати (при наличии) лица, составившего описание местоположения границ объекта

Текстовое описание местоположения границ объекта		
Прохождение границы		Описание прохождения границы
от точки	до точки	
1	2	3
-	-	-

ОПИСАНИЕ МЕСТОПОЛОЖЕНИЯ ГРАНИЦ

Антенно-мачтовое сооружение связи по проекту «Устранение цифрового неравенства»
(наименование объекта, местоположение границ которого описано (далее - объект))

Раздел 1

Сведения об объекте

Сведения об объекте		
№ п/п	Характеристики объекта	Описание характеристик
1	2	3
1	Местоположение объекта	Республика Дагестан, Чародинский район, с. Шалиб
2	Площадь объекта +/- величина погрешности определения площади (Р+/- Дельта Р)	15 кв.м ± 1 кв.м
3	Иные характеристики объекта	Публичный сервитут ПАО "Ростелеком" устанавливается для использования земель кадастровых кварталов (его части): 05:39:000014, расположенного по адресу: Республика Дагестан, Чародинский район, с. Шалиб, для размещения антенно-мачтового сооружения связи объекта «Установка АМС БС в Республике Дагестан Российской Федерации по проекту «Устранение цифрового неравенства» (УЦН 2.0)» на срок 49 (сорок девять) лет. Публичное акционерное общество "Ростелеком", ИНН 7707049388, ОГРН 1027700198767. Контактные данные: 115172, Российская Федерация, Москва, ул. Гончарная, д. 30, стр 1. Контактный телефон/факс: +7 (499) 999-82-83 / +7 (499) 999-82-22. Электронная почта: rostelecom@rt.ru

Схема расположения границ публичного сервитута



Масштаб 1:1000

Условные обозначения:

- - Проектные границы публичного сервитута
- - Существующие границы земельных участков
- - Существующая часть границы кадастрового квартала
- - Существующая часть границы ЗОУИТ (территориальной зоны)
- - Характерная точка границы публичного сервитута

05:39:000014:187 - Обозначение и кадастровый номер существующего земельного участка

05:39:000014 - Обозначение кадастрового квартала

Подпись А.С. Ключпа

Дата 18 января 2024 г.

Место для оттиска печати (при наличии) лица, составившего описание местоположения границ объекта

Текстовое описание местоположения границ объекта		
Прохождение границы		Описание прохождения границы
от точки	до точки	
1	2	3
-	-	-



Публичное акционерное общество «Ростелеком»

ул. Гончарная, д. 30
г. Москва, Россия, 115172
тел.: +7 (499) 999-80-22, +7 (499) 999-82-83
факс: +7 (499) 999-82-22
e-mail: rostelecom@rt.ru, web: www.rt.ru

Министерство цифрового развития,
связи и массовых коммуникаций
Российской Федерации

office@digital.gov.ru

06.03.2024 М-31/3176

№ _____

На № _____ от _____

Ходатайство об установлении публичного сервитута		
1	Министерство цифрового развития, связи и массовых коммуникаций Российской Федерации (наименование органа, принимающего решение об установлении публичного сервитута)	
2	Сведения о лице, представившем ходатайство об установлении публичного сервитута (далее - заявитель):	
2.1	Полное наименование	Публичное акционерное общество «Ростелеком»
2.2	Сокращенное наименование (при наличии)	ПАО «Ростелеком»
2.3	Организационно-правовая форма	Публичное акционерное общество
2.4	Почтовый адрес (индекс, субъект Российской Федерации, населенный пункт, улица, дом)	115172, Москва, ул. Гончарная, д. 30
2.5	Адрес электронной почты	smalkov@giprosvyaz.ru
2.6	ОГРН	1027700198767
2.7	ИНН	7707049388
3	Сведения о представителе заявителя:	
3.1	Фамилия	Смальков
	Имя	Максим
	Отчество (при наличии)	Евгеньевич
3.2	Адрес электронной почты (при наличии)	smalkov@giprosvyaz.ru
3.3	Телефон	8-916-825-25-50

3.4	Наименование и реквизиты документа, подтверждающего полномочия представителя заявителя	Доверенность от 28.04.2023 № 01/29/452/23
4	Прошу установить публичный сервитут в отношении земель и (или) земельного(ых) участка(ов) в целях (указываются цели, предусмотренные статьей 39.37 Земельного кодекса Российской Федерации или статьей 3.6 Федерального закона от 25 октября 2001 г. № 137-ФЗ "О введении в действие Земельного кодекса Российской Федерации": <u>размещение антенно-мачтового сооружения связи по проекту «Устранение цифрового неравенства»</u>	
5	Испрашиваемый срок публичного сервитута <u>49 лет</u>	
6	Срок, в течение которого использование земельного участка (его части) и (или) расположенного на нем объекта недвижимости в соответствии с их разрешенным использованием будет в соответствии с подпунктом 4 пункта 1 статьи 39.41 Земельного кодекса Российской Федерации невозможно или существенно затруднено в связи с осуществлением деятельности, для обеспечения которой устанавливается публичный сервитут (при возникновении таких обстоятельств) <u>30 календарных дней.</u>	
7	Обоснование необходимости установления публичного Сервитута:	В целях реализации Государственной программы Российской Федерации «Информационное общество», утвержденной Постановлением Правительства Российской Федерации от 15.04.2014 № 313, в соответствии с Приказом Министерства цифрового развития, связи и массовых коммуникаций Российской Федерации от 03.07.2023 № 606 «Об утверждении перечня населенных пунктов с населением от ста до пятисот человек, в которых должны быть установлены точки доступа, в том числе точки доступа, которые должны быть оборудованы средствами связи, используемыми для оказания услуг подвижной радиотелефонной связи» ПАО «Ростелеком» на основании Распоряжения Правительства Российской Федерации от 26.03.2014 № 437-р обеспечивает размещение антенно-мачтовых сооружений связи для устранения цифрового неравенства между городскими и сельскими жителями, предоставления возможности оказания современных услуг связи жителям населенных пунктов с численностью населения от 100 до 500 человек (проект «Устранение цифрового неравенства»).
8	Сведения о правообладателе инженерного сооружения, которое переносится в связи с изъятием земельного участка для государственных или муниципальных нужд, в случае, если заявитель не является собственником указанного инженерного сооружения (в данном случае указываются сведения в объеме, предусмотренном строкой 2 настоящей формы) (заполняется в случае, если ходатайство об установлении публичного сервитута подается с целью установления публичного сервитута в целях реконструкции инженерного сооружения, которое переносится в связи с изъятием такого земельного участка для государственных или муниципальных нужд)	

9	<p>Кадастровые номера земельных участков (при их наличии), в отношении которых подано ходатайство об установлении публичного сервитута, адреса или иное описание местоположения таких земельных участков</p>	<p>Земельные участки:</p> <ol style="list-style-type: none"> 1) Земельный участок (его часть) с кадастровым номером 05:27:000089:12, расположенный: Республика Дагестан, Дахадаевский район, с. Ашты; 2) Земельный участок (его часть) с кадастровым номером 05:30:000056:90, расположенный: Республика Дагестан, Лакский район, с. Бурши; 3) Земельный участок (его часть) с кадастровым номером 05:32:000054:16, расположенный: Республика Дагестан, Рутульский район, с. Рутул; 4) Земельный участок (его часть) с кадастровым номером 05:16:000041:4, расположенный: Республика Дагестан, Сергокалинский район, с. Нижние Мулебки; 5) Земельный участок (его часть) с кадастровым номером 05:39:000045:14, расположенный: Республика Дагестан, Чародинский район, с. Гочоб; 6) Земельный участок (его часть) с кадастровым номером 05:39:000054:31, расположенный: Республика Дагестан, Чародинский район, с. Дусрах; 7) Земельный участок (его часть) с кадастровым номером 05:39:000047:28, расположенный: Республика Дагестан, Чародинский район, с. Тлярош; <p>Земли:</p> <ol style="list-style-type: none"> 8) в кадастровом квартале 05:20:000025, расположенном: Республика Дагестан, Акушинский район, с. Уллучара; 9) в кадастровом квартале 05:25:000022, расположенном: Республика Дагестан, Гумбетовский район, с. Гадари; 10) в кадастровом квартале 05:14:000029, расположенном: Республика Дагестан, Кайтагский район, с. Машатды; 11) в кадастровом квартале 05:28:000011, расположенном: Республика Дагестан, Кулинский район, с. Хайхи; 12) в кадастровом квартале 05:28:000006, расположенном: Республика Дагестан, Кулинский район, с. Цовкра-1; 13) в кадастровом квартале 05:30:000016, расположенном: Республика Дагестан, Лакский район, с. Кубра; 14) в кадастровом квартале 05:30:000009, расположенном: Республика Дагестан, Лакский район, с. Унчукатль; 15) в кадастровом квартале 05:30:000011, расположенном: Республика Дагестан, Лакский район, с. Хулисма; 16) в кадастровом квартале 05:30:000019, расположенном: Республика Дагестан, Лакский район, с. Хуна; 17) в кадастровом квартале 05:31:000067, расположенном: Республика Дагестан, Левашинский район, с. Аялакаб; 18) в кадастровом квартале 05:32:000047, расположенном: Республика Дагестан, Рутульский район, с. Мюхрек; 19) в кадастровом квартале 05:16:000014, расположенном: Республика Дагестан, Сергокалинский район, с. Балтамахи; 20) в кадастровом квартале 05:16:000020, расположенном: Республика Дагестан, Сергокалинский район, с. Бахмахи; 21) в кадастровом квартале 05:13:000081, расположенном: Республика Дагестан, Сулейман-Стальский район, с. Зухрабкент; 22) в кадастровом квартале 05:13:000039, расположенном: Республика Дагестан, Сулейман-Стальский район, с. Хпюк; 23) в кадастровом квартале 05:17:000024, расположенном: Республика Дагестан, Табасаранский район, с. Арак;
---	--	---

		<p>24) в кадастровом квартале 05:17:000035, расположенном: Республика Дагестан, Табасаранский район, с. Сертиль;</p> <p>25) в кадастровом квартале 05:17:000028, расположенном: Республика Дагестан, Табасаранский район, с. Ушниг;</p> <p>26) в кадастровом квартале 05:04:000015, расположенном: Республика Дагестан, Тарумовский район, пос. Привольный;</p> <p>27) в кадастровом квартале 05:18:000036, расположенном: Республика Дагестан, Хивский район, с. Цлак;</p> <p>28) в кадастровом квартале 05:38:000027, расположенном: Республика Дагестан, Цумадинский район, с. Верхние Хваршини;</p> <p>29) в кадастровом квартале 05:37:000007, расположенном: Республика Дагестан, Цунтинский район, с. Мокок;</p> <p>30) в кадастровом квартале 05:37:000055, расположенном: Республика Дагестан, Цунтинский район, с. Хебатли;</p> <p>31) в кадастровом квартале 05:36:000062, расположенном: Республика Дагестан, Хунзанский район, с. Баитль;</p> <p>32) в кадастровом квартале 05:39:000014, расположенном: Республика Дагестан, Чародинский район, с. Шалиб;</p> <p>33) в кадастровом квартале 05:33:000071, расположенном: Республика Дагестан, Шамильский район, с. Могох.</p>
10	Право, на котором инженерное сооружение принадлежит заявителю (если подано ходатайство об установлении публичного сервитута в целях реконструкции или эксплуатации инженерного сооружения)	
11	Сведения о способах представления результатов рассмотрения ходатайства:	
	в виде электронного документа, который направляется уполномоченным органом заявителю посредством электронной почты	<p style="text-align: center;">ДА</p> <hr style="width: 50px; margin: auto;"/> <p style="text-align: center;">(да/нет)</p>
	в виде бумажного документа, который заявитель получает непосредственно при личном обращении или посредством почтового отправления	<p style="text-align: center;">НЕТ</p> <hr style="width: 50px; margin: auto;"/> <p style="text-align: center;">(да/нет)</p>
12	<p>Документы, прилагаемые к ходатайству:</p> <ol style="list-style-type: none"> 1. Описание местоположения границ публичный сервитута в формате xml 2. Доверенность от 28.04.2023 № 01/29/452/23, копия в формате pdf 3. Схема границ публичного сервитута в формате pdf 	
13	Подтверждаю согласие на обработку персональных данных (сбор, систематизацию, накопление, хранение, уточнение (обновление, изменение), использование, распространение (в том числе передачу), обезличивание, блокирование, уничтожение персональных данных, а также иных действий, необходимых для обработки персональных данных в соответствии с законодательством Российской Федерации), в том числе в автоматизированном режиме	
14	Подтверждаю, что сведения, указанные в настоящем ходатайстве, на дату представления ходатайства достоверны; документы (копии документов) и содержащиеся в них сведения соответствуют требованиям, установленным статьей 39.41 Земельного кодекса Российской Федерации	
15	Подпись:	Дата:
	Смальков М.Е.	06.03.2024