



Общество с ограниченной ответственностью
«Газпром проектирование»

Генеральный заказчик – ООО «Газпром межрегионгаз»

**Газопровод межпоселковый от с. Трисанчи к с. Джурмачи
Дахадаевского района Республики Дагестан**

Договор №18-197/21 от 10.12.2021

**Раздел 1. Часть 1. Книга 2. Проект планировки территории
и проект межевания территории.**

Проект планировки территории. Материалы по обоснованию

3012.085.ДПТ.0/0.1293-ППТ.МО

Том 2

Инд. № подл.	Подпись и дата	Взам. инв. №



Общество с ограниченной ответственностью
«Газпром проектирование»

Генеральный заказчик – ООО «Газпром межрегионгаз»

Газопровод межпоселковый от с. Трисанчи к с. Джурмачи
Дахадаевского района Республики Дагестан

Договор №18-197/21 от 10.12.2021

**Раздел 1. Часть 1. Книга 2. Проект планировки территории
и проект межевания территории.**

Проект планировки территории. Материалы по обоснованию

3012.085.ДПТ.0/0.1293-ППТ.МО

Том 2

Главный инженер
Санкт-Петербургского филиала

Н.Е. Кривенко

Главный инженер проекта

Д.Б. Сайко



Инов. № подл.	
Подпись и дата	
Взам. инв. №	



ООО «СтройГазКомплект»

Свидетельство № П-3-16-1415 от 14.01.2016 г.

Заказчик - ООО «Газпром проектирование»

**Газопровод межпоселковый от с. Трисанчи к с. Джурмачи
Дахадаевского района Республики Дагестан
(код стройки 05/1512-1)**

**Раздел 1. Часть 1. Книга 2. Проект планировки территории
и проект межевания территории.**

Проект планировки территории. Материалы по обоснованию

3012.085.ДПТ.0/0.1293-ППТ.МО

Том 2

Директор

Главный инженер проекта



А. П. Плисс

А. Ж. Сипьянов



**Общество с ограниченной ответственностью
Проектный институт «Тамбовсельхозтехпроект»**

**Регистрационный номер члена саморегулируемой организации в реестре
членов №075 от 04 апреля 2019 г.**

Подрядчик – ООО «СтройГазКомплект»

**Газопровод межпоселковый от с. Трисанчи к с. Джурмачи
Дахадаевского района Республики Дагестан
(код стройки 05/1512-1)**

**Раздел 1. Часть 1. Книга 2. Проект планировки территории
и проект межевания территории.**

Проект планировки территории. Материалы по обоснованию

3012.085.ДПТ.0/0.1293-ППТ.МО

Том 2

Инд. № подл.	6362
Подп. и дата	
Взам. инв. №	

Главный инженер

Главный инженер проекта



А.В. Иванов

Л.Н. Селюкова

2023

Обозначение	Наименование	Примечание
1	2	3
3012.085.ДПТ.0/0.1293-С	Содержание тома	4-6
3012.085.ДПТ.0/0.1293-СД	Состав документации	7
	Материалы по обоснованию проекта планировки территории. Графическая часть	
3012.085.ДПТ.0/0.1293-ППТ.МО.ГЧ1 лист 1	Схема расположения элементов планировочной структуры (территорий, занятых линейными объектами и (или) предназначенных для размещения линейных объектов) М 1:25000	8
3012.085.ДПТ.0/0.1293-ППТ.МО.ГЧ2 лист 1-10	Схема использования территории в период подготовки проекта планировки территории М 1:500	9-19
3012.085.ДПТ.0/0.1293-ППТ.МО.ГЧ3 лист 1-10	Схема границ зон с особыми условиями использования территорий, особо охраняемых природных территорий, лесничеств. Схема границ территорий, подверженных риску возникновения чрезвычайных ситуаций природного и техногенного характера. Схема конструктивных и планировочных решений М1:500	19-28
3012.085.ДПТ.0/0.1293-ППТ.МО	Материалы по обоснованию проекта планировки территории. Пояснительная записка	
	Введение	29
	1 Описание природно-климатических условий территории, в отношении которой разрабатывается проект планировки территории	30
	2 Обоснование определения границ зон планируемого размещения линейных объектов	30
	3 Обоснование определения границ зон планируемого размещения линейных объектов, подлежащих реконструкции в связи с изменением их местоположения	31
	4 Обоснование определения предельных параметров застройки территории в границах зон планируемого размещения объектов капитального строительства, проектируемых в составе линейных объектов	31
	5 Ведомость пересечений границ зон планируемого размещения линейного объекта (объектов) с сохраняемыми объектами капитального строительства (здание, строение, сооружение, объект, строительство которого не завершено), существующими и строящимися на момент подготовки проекта планировки территории. Ведомость пересечений границ зон планируемого размещения линейного объекта (объектов) с объектами капитального строительства, строительство которых запланировано в соответствии с ранее утвержденной документацией по планировке территории. Ведомость пересечений границ зон планируемого размещения линейного объекта (объектов) с водными объектами	32
	6 Приложения	33
	Приложение А. Письмо №15-61/14172-ОГ от 12.10.2022г. об отсутствии ООПТ Министерство природных ресурсов и экологии РФ	34

Изм.	Кол.	Лист	№ док.	Подпись	Дата	3012.085.ДПТ.0/0.1293-ППТ.МО-С	Стадия	Лист	Листов
Проверил				<i>Жеребягьева</i>		Содержание тома	ООО ПИ "Тамбовсельхозтехпроект"		
Н. контр.				<i>Карнишева</i>					

	Приложение Б. Письмо №15-05/4-4466/22 от 12.08.2022г. об отсутствии ООПТ Министерство природных ресурсов и экологии Республики Дагестан	36
	Приложение В. Письмо №01-40 от 16.11.2022г. об отсутствии ООПТ местного значения Республика Дагестан МО «Дахадаевский район»	37
	Приложение Г. Письмо №14226-12-02@ от 08.08.2022г. об отсутствии объектов культурного наследия Министерство культуры РФ	38
	Приложение Д. Письмо №2199 от 15.08.2022г. об отсутствии объектов культурного наследия Агентство по охране культурного наследия Республики Дагестан	41
	Приложение Е. Письмо №01-40 от 16.11.2022г. об отсутствии объектов культурного наследия Республика Дагестан МО «Дахадаевский район»	42
	Приложение Ж. Письмо №01-45 от 22.03.2023г. об отсутствии рыбоохранных полос Республика Дагестан МО «Дахадаевский район»	43
	Приложение И. письмо №03-07/1382 от 08.08.2022г. об отсутствии мелиорированных земель ФГБУ «Минмелиоводхоз Республики Дагестан»	44
	Приложение К. Письмо №01-40 от 08.11.2022г. об отсутствии кладбищ Республика Дагестан МО «Дахадаевский район»	45
	Приложение Л. Письмо №20-04-13/910/22 от 29.08.2022г. об отсутствии скотомогильников Комитет по ветеринарии Республики Дагестан	46
	Приложение М. Письмо №Исх-6014/04 от 13.02.2023г. об отсутствии приаэродромных территорий Федеральное агентство воздушного транспорта	47
	Приложение Н. Письмо №01-43 от 26.05.2023г. об отсутствии аэродромов и приаэродромных территорий Республика Дагестан МО «Дахадаевский район»	48
	Приложение П. Письмо №01-40 от 08.11.2022г. об отсутствии источников водоснабжения Республика Дагестан МО «Дахадаевский район»	49
	Приложение Р. Письмо №01-40 от 31.10.2022г. об отсутствии санитарных зон Республика Дагестан МО «Дахадаевский район»	50
	Приложение С. Письмо №01-40 от 15.03.2023г. об отсутствии особо ценных продуктивных сельскохозяйственных угодиях Республика Дагестан МО «Дахадаевский район»	51
	Приложение Т. Письмо №12-02/2-18-1207/23 от 07.0.2023г. об отсутствии особо ценных сельскохозяйственных угодиях Министерство сельского хозяйства и продовольствия Республики Дагестан	53
	Приложение У. Письмо №01-40 от 16.11.2022г. об отсутствии коренных малочисленных народов Севера, Сибири и Дальнего Востока РФ Республика Дагестан МО «Дахадаевский район»	55
	Приложение Ф. Письмо №15-05/2-1472/23 от 13.03.2023г. об отсутствии орнитологических территорий Республика Дагестан МО «Дахадаевский район»	56
	Приложение Х. Письмо №исх 23 от 27.06.2023г. об отсутствии земельных участков Республика Дагестан МО «сельсовет Трисанчинский»	57
	Приложение Ц. письмо №01-43 от 19.05.2023г. об отсутствии ВОП Республика Дагестан МО «Дахадаевский район»	58
	Приложение Ш. Письмо №15-05/2-5539/22 от 27.09.2022г. об отсутствии путей миграции диких животных Министерство	59


Инв. № подл.	6362	Подп. и дата	Взам. инв. №

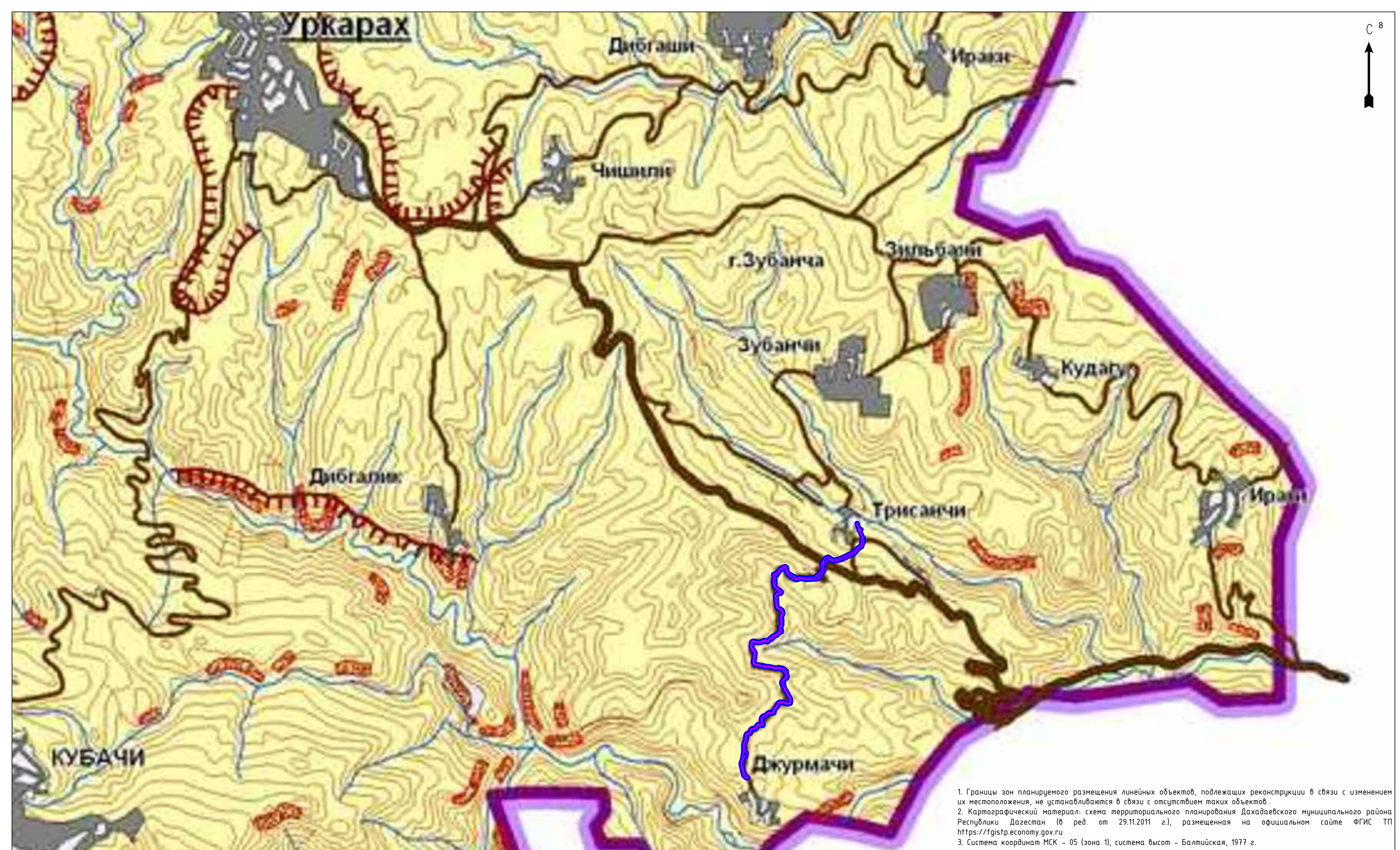
						3012.085.ДПТ.0/0.1293-ППТ.МО-С		Лист
Изм.	Код Уч	Лист	№ док	Подп.	Дата			

	природных ресурсов и экологии Республики Дагестан	
	Приложение Щ. Письмо №22-ВА-03-1840/22 от 17.08.2022г. об отсутствии земель лесного фонда Комитет по лесному хозяйству Республики Дагестан	62
	Приложение Э. Письмо №15-05/2-4554/22 от 17.08.2022г. об отсутствии водно-болотных угодий Министерство природных ресурсов и экологии Республики Дагестан	63
	Приложение Ю. Технические условия №19 на проектирование ООО «Газпром газораспределение Дагестан»	65
	Приложение Я. Письмо 348-08/993/23 от 24.03.2023г. о направлении исходных данных Министерство по делам гражданской обороны, чрезвычайным ситуациям и ликвидации последствий стихийных бедствий Республики Дагестан	67
	Приложение АА. Письмо №01-05-28/460 от 07.07.2023г. заключение об отсутствии полезных ископаемых в недрах Департамент по Северо-Кавказскому федеральному округу	71
	Приложение АБ. Письмо 301-43 от 06.07.2023г. об отсутствии водных объектов Республика Дагестан МО «Дахадаевский район»	74
	Приложение АВ. Технические условия от 08.08.2023 г. АО«Электросвязь»	75
	Приложение АГ. Технические условия от 11.08.2023 г. Министерство транспорта и дорожного хозяйства Республики Дагестан ГКУ «ДагестанАвтодор»	77
	Приложение АД. Письмо №33 от 09.08.2023 г. о предоставлении информации Республика Дагестан Дахадаевский р-он МО «сельсовет Трисанчинский»	79

Инв. № подл.	6362	Подп. и дата	Взам. инв. №							Лист
				3012.085.ДПТ.0/0.1293-ППТ.МО-С						
Изм.	Код Уч	Лист	№ док	Подп.	Дата					

Номер тома	Обозначение	Наименование	Примечание
1	3012.085.ДПТ.0/0.1293-ППТ.ОЧ	Раздел 1. Часть 1. Книга 1. Проект планировки территории и проект межевания территории. Проект планировки территории. Основная часть.	
2	3012.085.ДПТ.0/0.1293-ППТ.МО	Раздел 1. Часть 1. Книга 2. Проект планировки территории и проект межевания территории. Проект планировки территории. Материалы по обоснованию.	
3	3012.085.ДПТ.0/0.1293-ПМТ.ОЧ	Раздел 1. Часть 1. Книга 3. Проект планировки территории и проект межевания территории. Проект межевания территории. Основная часть.	
4	3012.085.ДПТ.0/0.1293-ПМТ.МО	Раздел 1. Часть 1. Книга 4. Проект планировки территории и проект межевания территории. Проект межевания территории. Материалы по обоснованию.	

Изм.	Кол.уч.	Лист	№ док.	Подпись	Дата	3012.085.ДПТ.0/0.1293- СД	Стадия	Лист	Листов
Ивв. №подл.	6362	Состав документации				ООО ПИ "Тамбовсельхозтехпроект"			
Н. контр.	Карнишева								

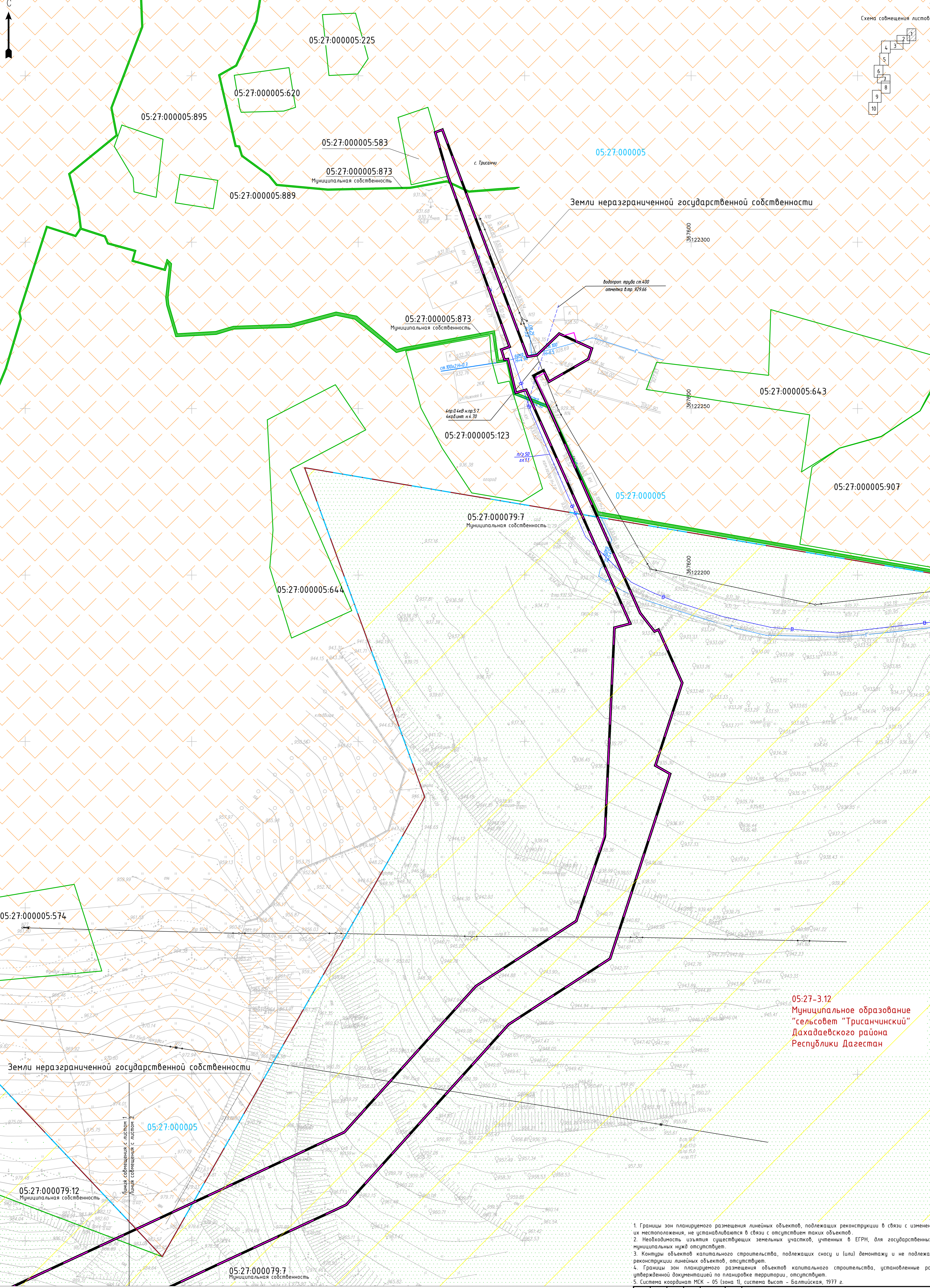


1. Границы зон планируемого размещения линейных объектов, подлежащих реконструкции в связи с изменением их местоположения, не устанавливаются в связи с отсутствием таких объектов.
 2. Картографический материал: схема территориального планирования Дахадаевского муниципального района Республики Дагестан (в ред. от 29.11.2011 г.), размещенная на официальном сайте ФГИС ТП <https://fgispr.economy.gov.ru>
 3. Система координат МСК - 05 (зона 1), система высот - Балтийская, 1977 г.

УСЛОВНЫЕ ОБОЗНАЧЕНИЯ:
 граница территории, в отношении которой осуществляется подготовка схемы размещения линейного объекта
 граница зон планируемого размещения линейного объекта

- граница Дахадаевского района
- границы населенных пунктов
- автодороги общего пользования регионального значения
- автодороги общего пользования муниципального значения
- реки

						3012.085.ДПТ.0/0.1293-ППТ.МО.ГЧ1			
						Газопровод межпоселковый от с. Трисанчи к с. Джурмачи Дахадаевского района Республики Дагестан			
Изм.	Колуч.	Лист	№ док.	Подп.	Дата	Материалы по обоснованию проекта планировки территории. Графическая часть.	Стадия	Лист	Листов
ГИП	Селюкова			<i>Селюкова</i>	07.07.23		ДПТ	1	1
Нач. отд.	Рябов			<i>Рябов</i>	07.07.23				
Разраб.	Кокорева			<i>Кокорева</i>	07.07.23	Схема расположения элементов планировочной структуры (территорий, занятых линейными объектами и (или) предназначенных для размещения линейных объектов) М 1:25000	ООО ПИ "Тамбовсельхозтехпроект"		
Н. контр.	Карнишева			<i>Карнишева</i>	07.07.23				



05:27-3.12
Муниципальное образование
"сельсовет "Трисанчинский"
Дахадаевского района
Республики Дагестан

Земли неразграниченной государственной собственности

1. Границы зон планируемого размещения линейных объектов, подлежащих реконструкции в связи с изменением их местоположения, не устанавливаются в связи с отсутствием таких объектов.
2. Необходимость изъятия существующих земельных участков, учтенных в ЕГРН, для государственных и муниципальных нужд отсутствует.
3. Контуры объектов капитального строительства, подлежащих сносу и (или) демонтажу и не подлежащих реконструкции линейных объектов, отсутствуют.
4. Границы зон планируемого размещения объектов капитального строительства, установленные ранее утвержденной документацией по планировке территории, отсутствуют.
5. Система координат МСК - 05 (зона 1), система высот - Балтийская, 1977 г.

Условные обозначения:

	граница территории, в отношении которой осуществляется подготовка проекта планировки
	граница зоны планируемого размещения линейного объекта
	земли населенных пунктов
	земли сельскохозяйственного назначения
	земли промышленности, энергетики, транспорта, связи, радиосвязи, телевидения, информатики, земли для обеспечения космической деятельности, земли обороны, безопасности и земли иного специального назначения

	05:27:000005:583	границы и кадастровый номер существующих земельных участков, учтенных в ЕГРН, в границах территории, в отношении которой осуществляется подготовка проекта планировки, с указанием форм собственности таких земельных участков
	05:27:000005	граница и номер кадастрового квартала
		граница населенных пунктов
		граница и номер кадастрового квартала

Контуры существующих сохраняемых ОКС:

	ЛЭП
	газопровод
	водопровод

3012.085.ДПТ.0/0.1293-ППТ.МО.ГЧЗ		Газопровод межпоселковый от с. Трисанчи к с. Журничка Дахадаевского района Республики Дагестан	
Изм.	Колуч	Лист № док	Подп.
ГИП	Салехова	07.07.23	
Нач. отд.	Радов	07.07.23	
Разраб.	Кокорева	07.07.23	
Н. контр.	Каришева	07.07.23	

Материалы по обоснованию проекта планировки территории. Графическая часть.	Стадия	Лист	Листов
	ДПТ	1	10

Схема использования территории в период подготовки проекта планировки территории М 1:500

000 ПИ "Тамбовсельхозтехпроект"

АТ



05:27-3.12
Муниципальное образование
"сельсовет "Трисанчинский"
Дахадаевского района
Республики Дагестан

Земли неразграниченной государственной собственности

05:27:000005

05:27:000079:12
Муниципальная собственность

05:27:000079:7
Муниципальная собственность

05:27:000079:7
Муниципальная собственность

05:27:000079:12
Муниципальная собственность

05:27:000000:135
Государственная собственность

Земли неразграниченной государственной собственности

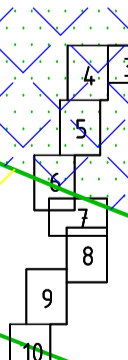
05:27:000079:12
Муниципальная собственность

05:27:000079

Земли неразграниченной государственной собственности

Линия совмещения с листом 3
Линия совмещения с листом 2

Схема совмещения листов



УСЛОВНЫЕ ОБОЗНАЧЕНИЯ:
 граница территории, в отношении которой осуществляется подготовка проекта планировки территории
 граница зоны планируемого размещения линейного объекта
Сведения об отнесении к определенной категории земель:
 земли населенных пунктов
 земли сельскохозяйственного назначения
 земли промышленности, энергетики, транспорта, связи, радиовещания, телевидения, информатики, земли для обеспечения космической деятельности, земли обороны, безопасности и земли иного специального назначения

05:27:000005:563 границы и кадастровый номер существующих земельных участков, учтенных в ЕФРН, в границах территории, в отношении которой осуществляется подготовка проекта планировки, с указанием форм собственности таких земельных участков
05:27:000005:563 границы и кадастровый номер существующих земельных участков, учтенных в ЕФРН, в границах территории, в отношении которой осуществляется подготовка проекта планировки, с указанием форм собственности таких земельных участков
05:27:000005:563 границы и кадастровый номер существующих земельных участков, учтенных в ЕФРН, в границах территории, в отношении которой осуществляется подготовка проекта планировки, с указанием форм собственности таких земельных участков

05:27:000005 граница и номер кадастрового квартала
 граница населенных пунктов
 граница и номер кадастрового квартала

Контуры существующих сохраняемых ОКС:
 ЛЭП
 газопровод
 водопровод

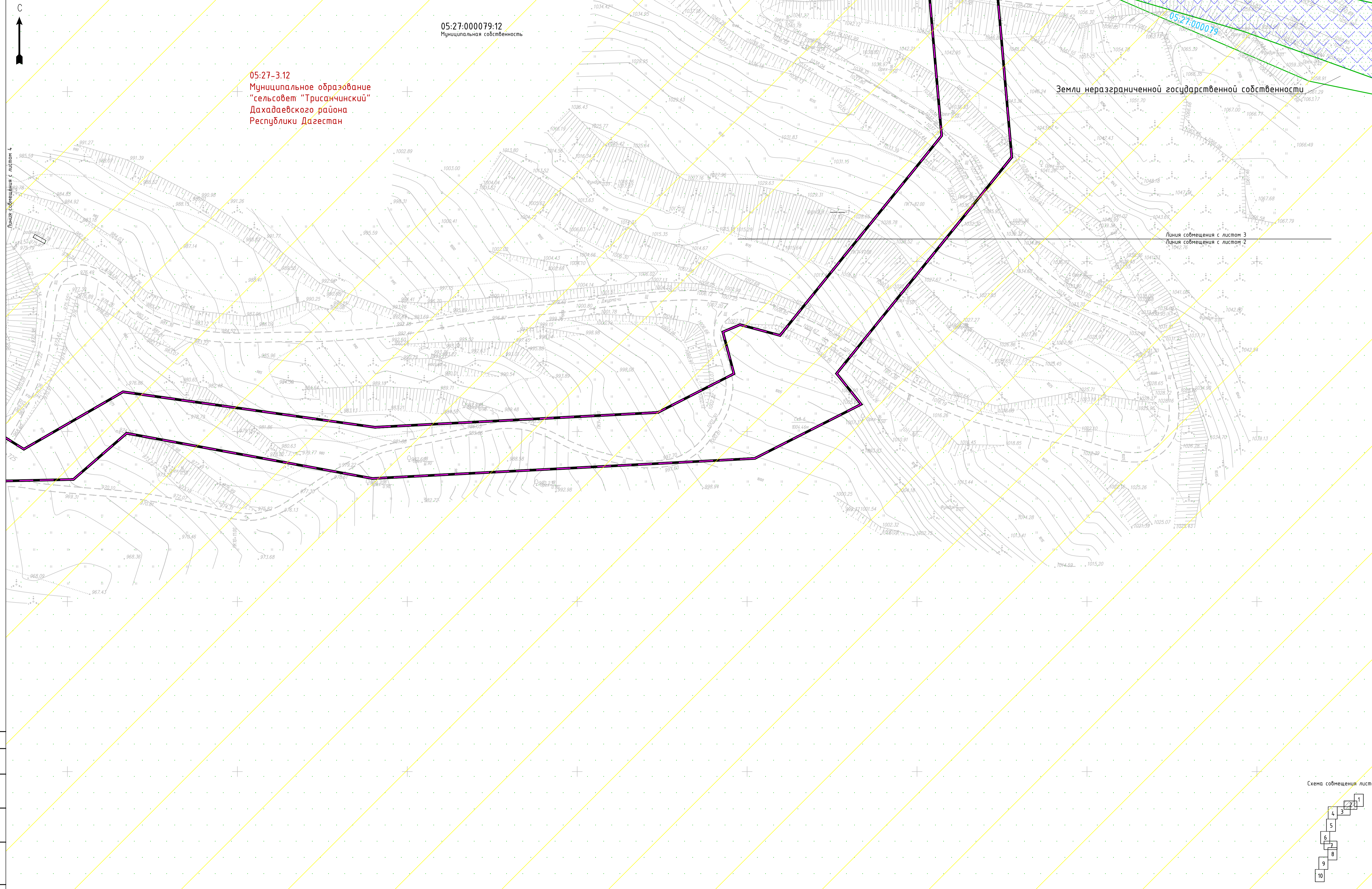
3012.085.ДПТ.0/0.1293-ППТ.МО.ГЧ2						
Газопровод межпоселковый от с. Трисанчи к с. Джурмачи Дахадаевского района Республики Дагестан						
Изм.	Колуч.	Лист	№ док.	Подп.	Дата	
ГИП	Селокова	Рядов	12/16	07.07.23		
Нач. отд.	Рядов	Кокорева	07.07.23			
Разраб.	Кокорева		07.07.23			
Н. контр.	Карнишева		07.07.23			
Материалы по обоснованию проекта планировки территории. Графическая часть				Стадия	Лист	Листов
Схема использования территории в период подготовки проекта планировки территории М 1500				ДПТ	2	
				ООО ПИ "Тамбовсельхозтехпроект"		



05:27:000079:12
Муниципальная собственность

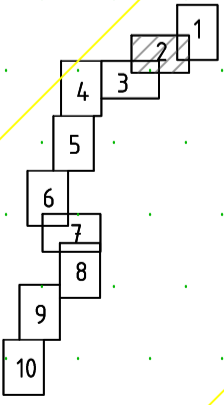
05:27-3.12
Муниципальное образование
"сельсовет "Трисанчинский"
Дахадаевского района
Республики Дагестан

05:27:000079
Земли неразграниченной государственной собственности



Линия совмещения с листом 3
Линия совмещения с листом 2

Схема совмещения листов



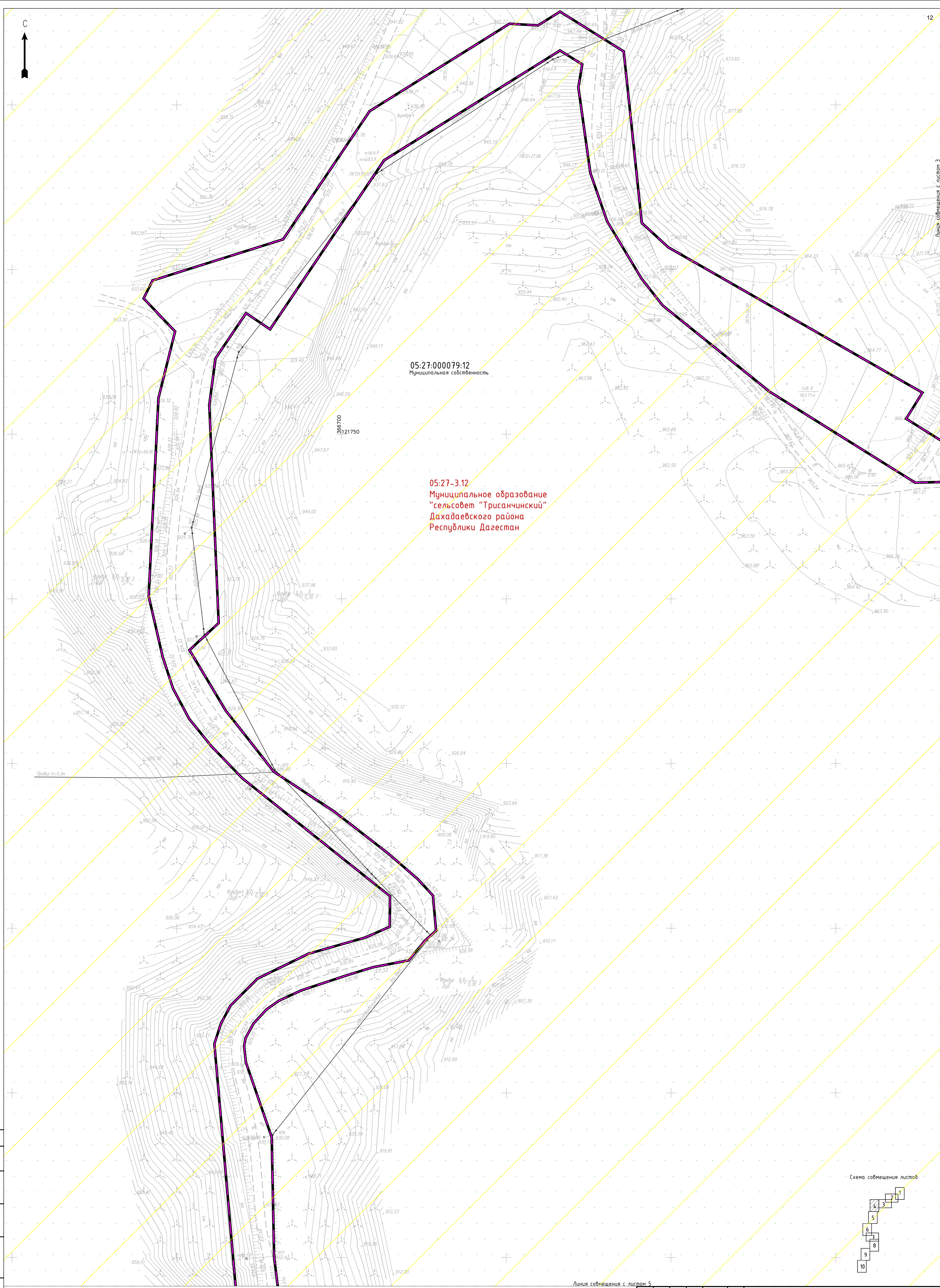

СЛОВЕСНЫЕ ОБОЗНАЧЕНИЯ:
— граница территории, в отношении которой осуществляется подготовка проекта планировки территории, в отношении которой осуществляется подготовка проекта планировки
— граница зоны планируемого размещения линейного объекта
Сведения об отнесении к определенной категории земель:
— земли населенных пунктов
— земли сельскохозяйственного назначения
— земли промышленности, энергетики, транспорта, связи, радиовещания, телевидения, информатики, земли для обеспечения космической деятельности, земли обороны, безопасности и земли иного специального назначения

05:27:000055:563
границы и кадастровый номер существующих земельных участков, учтенных в ЕГРН, в отношении которых осуществляется подготовка проекта планировки, с указанием форм собственности таких земельных участков

Контуры существующих сохраняемых ОК:
— ЛЭП
— газопровод
— водопровод

— граница населенных пунктов
05:27:000005 граница и номер кадастрового квартала

3012.085.ДПТ.0/0.1293-ППТ.МО.Г.Ч2					
Газопровод межпоселковый от с. Трисанчи к с. Джурмачи Дахадаевского района Республики Дагестан					
Изм.	Колуч.	Лист	№ док.	Подп.	Дата
ГИП	Селокова				07.07.23
Нач. отд.	Рябов				07.07.23
Разраб.	Кокорева				07.07.23
Н. контр.	Карнишева				07.07.23
Материалы по обоснованию проекта планировки территории. Графическая часть.				Стадия	Лист
Схема использования территории в период подготовки проекта планировки территории М 1500				ДПТ	3
				ООО ПИ "Тамбовсельхозтехпроект"	Листов



05:27-000079:12
Муниципальная собственность

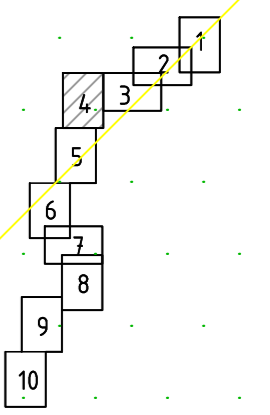
05:27-000079:12

05:27-3.12
Муниципальное образование
"сельсовет "Трисанчинский"
Дахадаевского района
Республики Дагестан

Площадь: 11,55 кв. м

Линия соприкосновения с листом 5

Схема соприкосновения листов

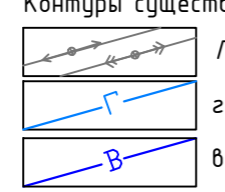


Составлено
Подп. и дата
Имя, № листа

УСЛОВНЫЕ ОБОЗНАЧЕНИЯ:

- Граница территории, в отношении которой осуществляется подготовка проекта планировки территории
- Граница зоны планируемого размещения линейного объекта
- Сведения об отнесении к определенной категории земель:
 - земли населенных пунктов
 - земли сельскохозяйственного назначения
 - земли промышленности, энергетики, транспорта, связи, радиосвязи, телевидения, информатики, земли для обеспечения космической деятельности, земли обороны, безопасности и земли иного специального назначения

05:27-000005:583



Контурные существующих сохраняемых ОКС:

- ЛЭП
- газопровод
- водопровод

Границы и кадастровый номер существующих земельных участков, учтенных в ЕГРН, в границах территории, в отношении которой осуществляется подготовка проекта планировки, с указанием форм собственности таких земельных участков

Граница населенных пунктов

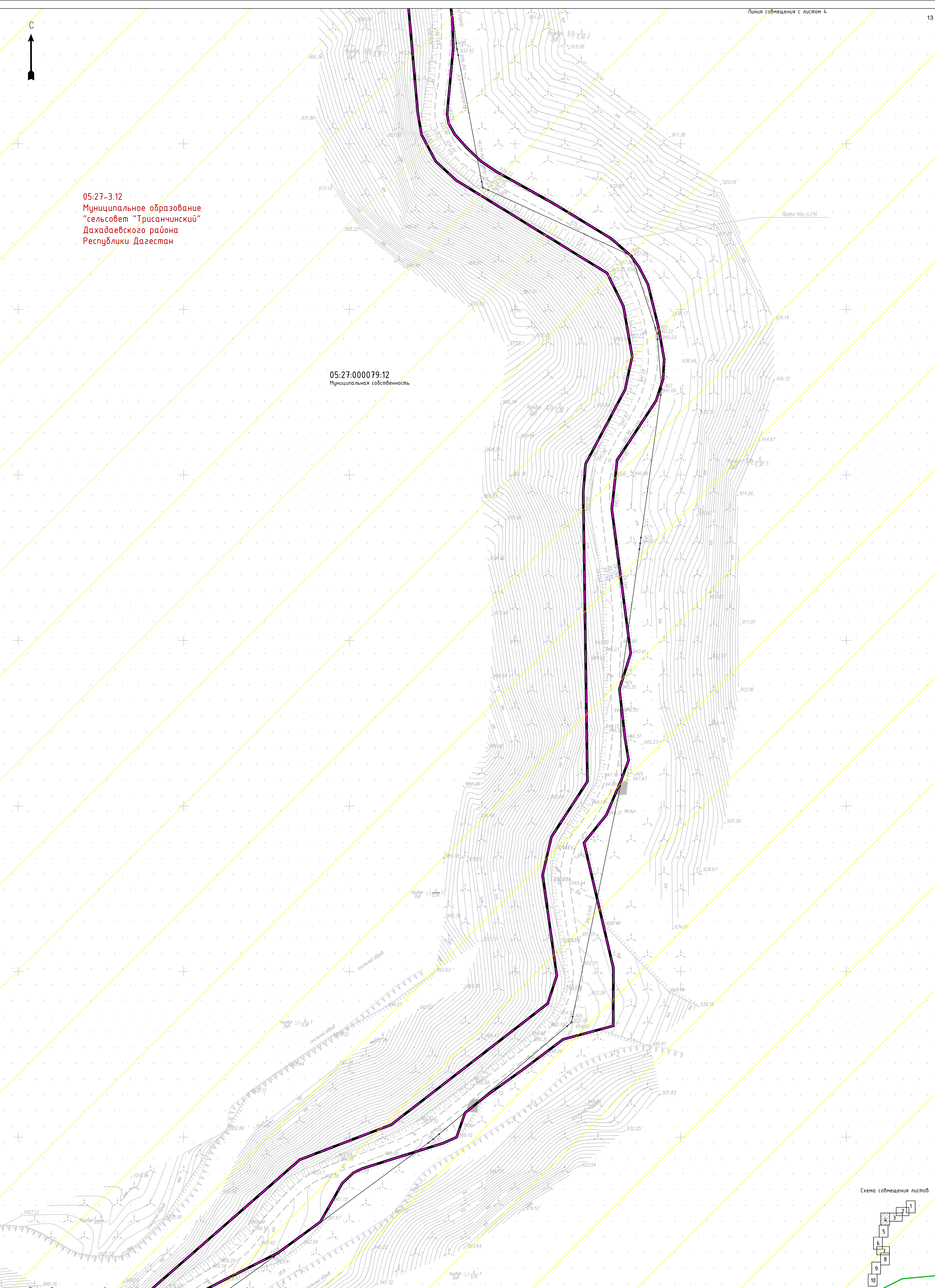
Граница и номер кадастрового квартала

3012.085 ДПТ.0/0.1293-ППТ.МО.ГЧЗ					
Газопровод межпоселковый от с. Трисанчи к с. Журничка Дахадаевского района Республики Дагестан					
Изм.	Колуч.	Лист	№ док.	Подп.	Дата
ГИП	Селекбова	02	07.07.23		
Нач. отд.	Рябов	01	07.07.23		
Разраб.	Кокорева	01	07.07.23		
Материалы по обоснованию проекта планировки территории. Графическая часть.					
Схема использования территории в период подготовки проекта планировки территории М 1:500				Стадия	Лист
				ДПТ	4
				ООО ПИ "Тамбовсельхозтехпроект"	
				АТ	



05:27-3.12
Муниципальное образование
"сельсовет "Трисанчинский"
Дахадаевского района
Республики Дагестан

05:27:000079:12
Муниципальная собственность

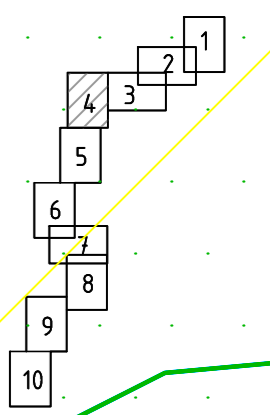


Составлено
Попр. и дата
Имя, № листа

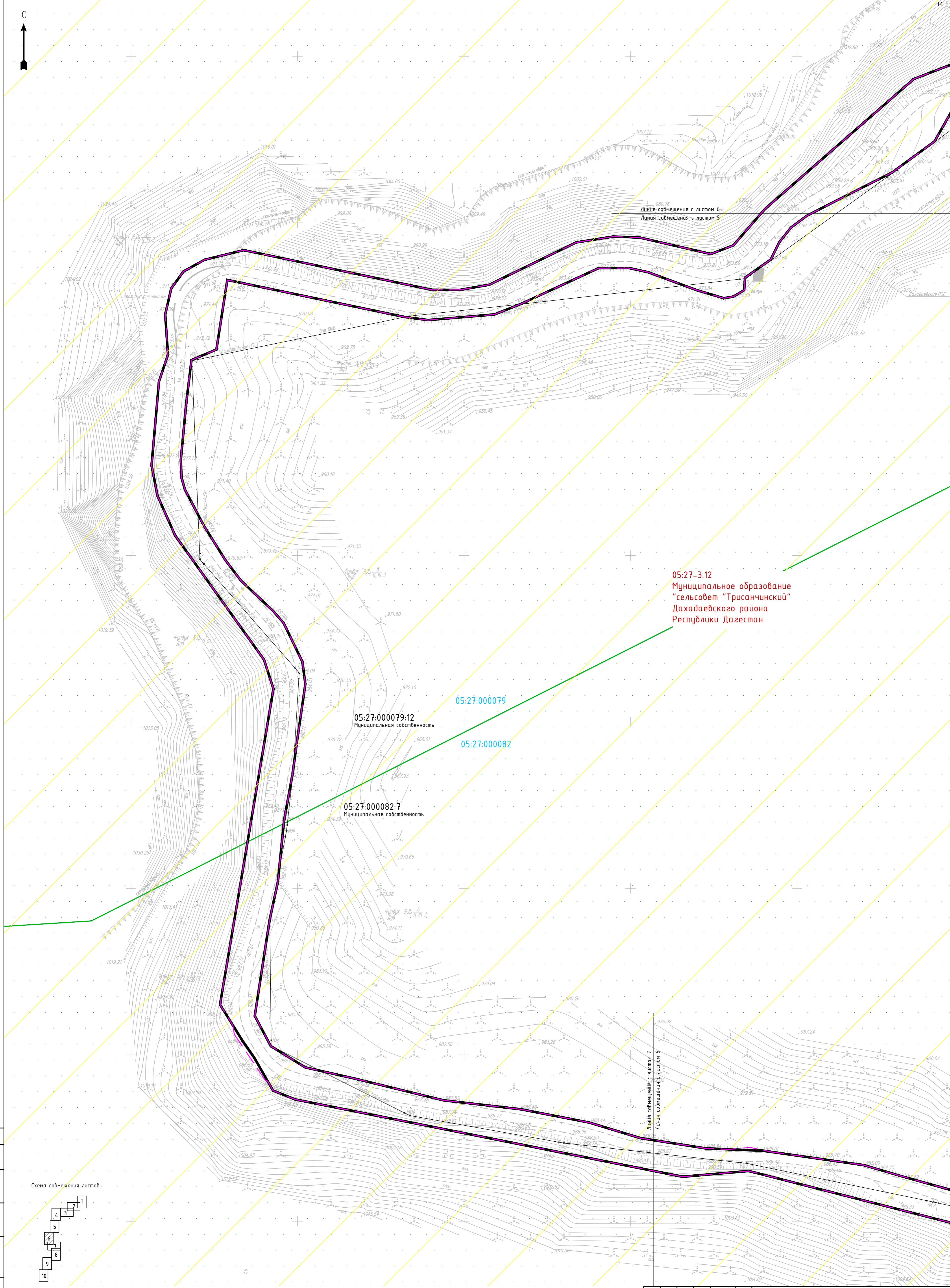
УСЛОВНЫЕ ОБОЗНАЧЕНИЯ:
— граница территории, в отношении которой осуществляется подготовка проекта планировки
— граница зоны планируемого размещения линейного объекта
Сведения об отнесении к определенной категории земель:
— земли населенных пунктов
— земли сельскохозяйственного назначения
— земли промышленности, энергетики, транспорта, связи, радиовещания, телевидения, информатики, земли для обеспечения космической деятельности, земли обороны, безопасности и земли иного специального назначения

05:27:000005:583 границы и кадастровый номер существующих земельных участков, учтенных в ЕГРН, в границах территории, в отношении которой осуществляется подготовка проекта планировки, с указанием форм собственности таких земельных участков
05:27:000005 контуры существующих сохраняемых ОКС:
— ЛЭП
— газопровод
— водопровод
— граница населенных пунктов
— граница и номер кадастрового квартала

Схема смещения листов



					3012.085 ДПТ.0/0.1293-ППТ.МО.ГЧЗ			
					Газопровод межпоселковый от с. Трисанчи к с. Джурмачи Дахадаевского района Республики Дагестан			
Изм.	Колуч.	Лист № док	Подп.	Дата	Материалы по обоснованию проекта планировки территории. Графическая часть.	Стадия	Лист	Листов
ГИП	Селекובה	02	07.07.23			ДПТ	5	
Нач. отд.	Рябов	01	07.07.23					
Разраб.	Кокорева	01	07.07.23		Схема использования территории в период подготовки проекта планировки территории М 1:500			
Н. контр.	Карнишева	01	07.07.23		ООО ПИ "Тамбовсельхозтехпроект"			



05:27-3.12
Муниципальное образование
"сельсовет "Трисанчинский"
Дахадаевского района
Республики Дагестан

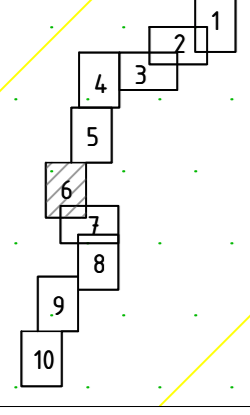
05:27:000079:12
Муниципальная собственность

05:27:000079

05:27:000082

05:27:000082:7
Муниципальная собственность

Схема совмещения листов.

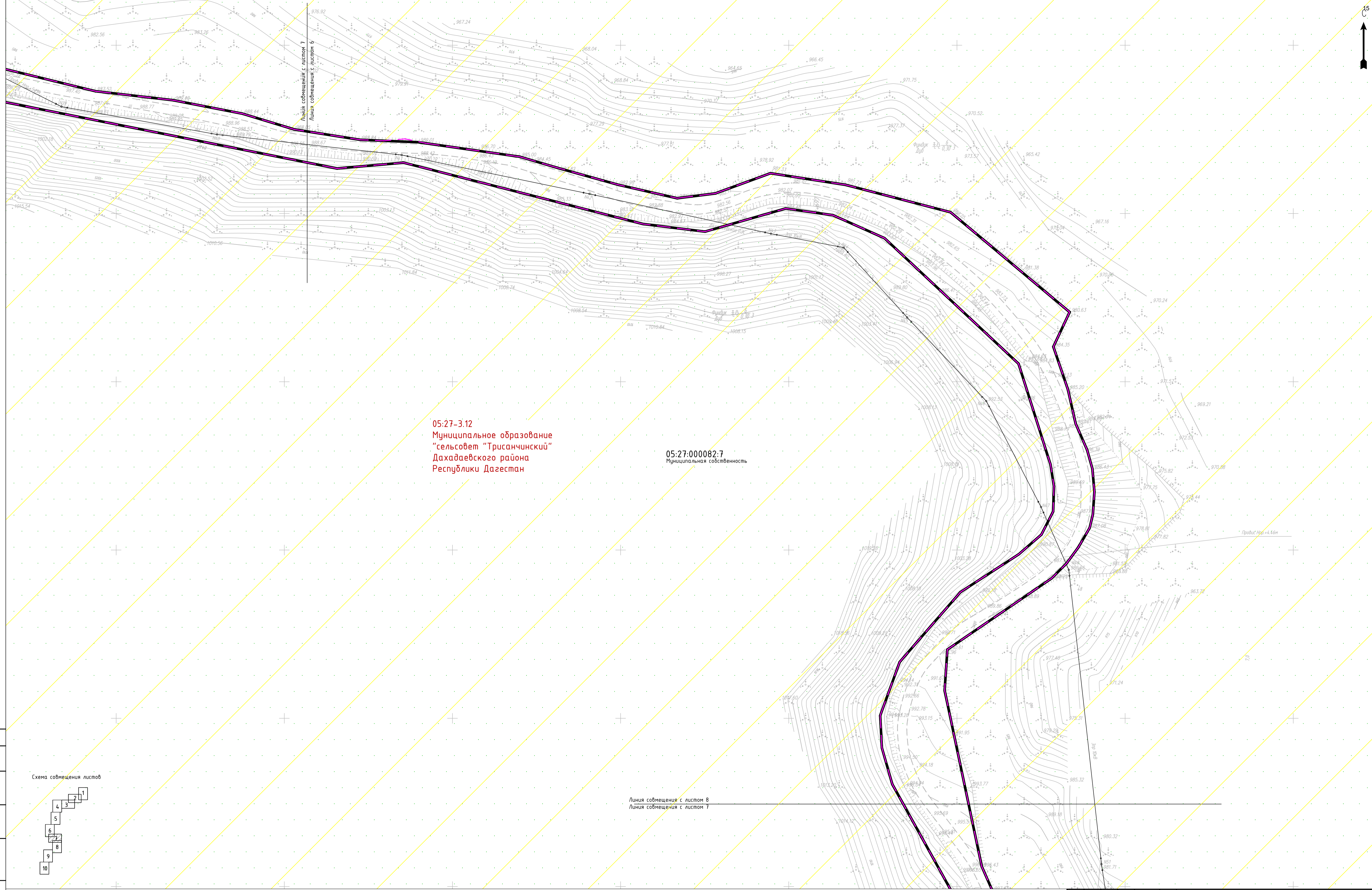


УСЛОВНЫЕ ОБОЗНАЧЕНИЯ:

	граница территории, в отношении которой осуществляется подготовка проекта планировки
	граница зоны планируемого размещения линейного объекта
	земли населенных пунктов
	земли сельскохозяйственного назначения
	земли промышленности, энергетики, транспорта, связи, радиовещания, телевидения, информатики, земли для обеспечения космической деятельности, земли обороны, безопасности и земли иного специального назначения

	границы и кадастровый номер существующих земельных участков, учтенных в ЕГРН, в границах территории, в отношении которой осуществляется подготовка проекта планировки, с указанием форм собственности таких земельных участков
	Контуры существующих сохраняемых ОКС:
	ЛЭП
	газопровод
	водопровод
	граница населенных пунктов
	граница и номер кадастрового квартала

3012.085 ДПТ.0/0.1293-ППТ.МО.ГЧЗ						
Изм.	Колуч.	Лист № док.	Подп.	Дата		
ГИП	Селекова	02	07.07.23			
Нач. отд.	Рябов	01	07.07.23			
Разраб.	Кокорева	01	07.07.23			
Н. контр.	Карнишева	01	07.07.23			
Газопровод межпоселковый от с. Трисанчи к с. Джурмачи Дахадаевского района Республики Дагестан				Стадия	Лист	Листов
Материалы по обоснованию проекта планировки территории. Графическая часть.				ДПТ	6	
Схема использования территории в период подготовки проекта планировки территории М 1:500				ООО ПИ "Тамбовсельхозтехпроект"		

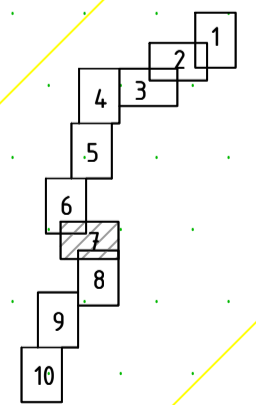


05:27-3.12
Муниципальное образование
"сельсовет "Трисанчинский"
Дахадаевского района
Республики Дагестан

05:27:000082:7
Муниципальная собственность

Линия совмещения с листом 8
Линия совмещения с листом 7

Схема совмещения листов



УСЛОВНЫЕ ОБОЗНАЧЕНИЯ:
 граница территории, в отношении которой осуществляется подготовка проекта планировки территории
 граница зоны планируемого размещения линейного объекта
Сведения об отнесении к определенной категории земель:
 земли населенных пунктов
 земли сельскохозяйственного назначения
 земли промышленности, энергетики, транспорта, связи, радиовещания, телевидения, информатики, земли для обеспечения космической деятельности, земли обороны, безопасности и земли иного специального назначения

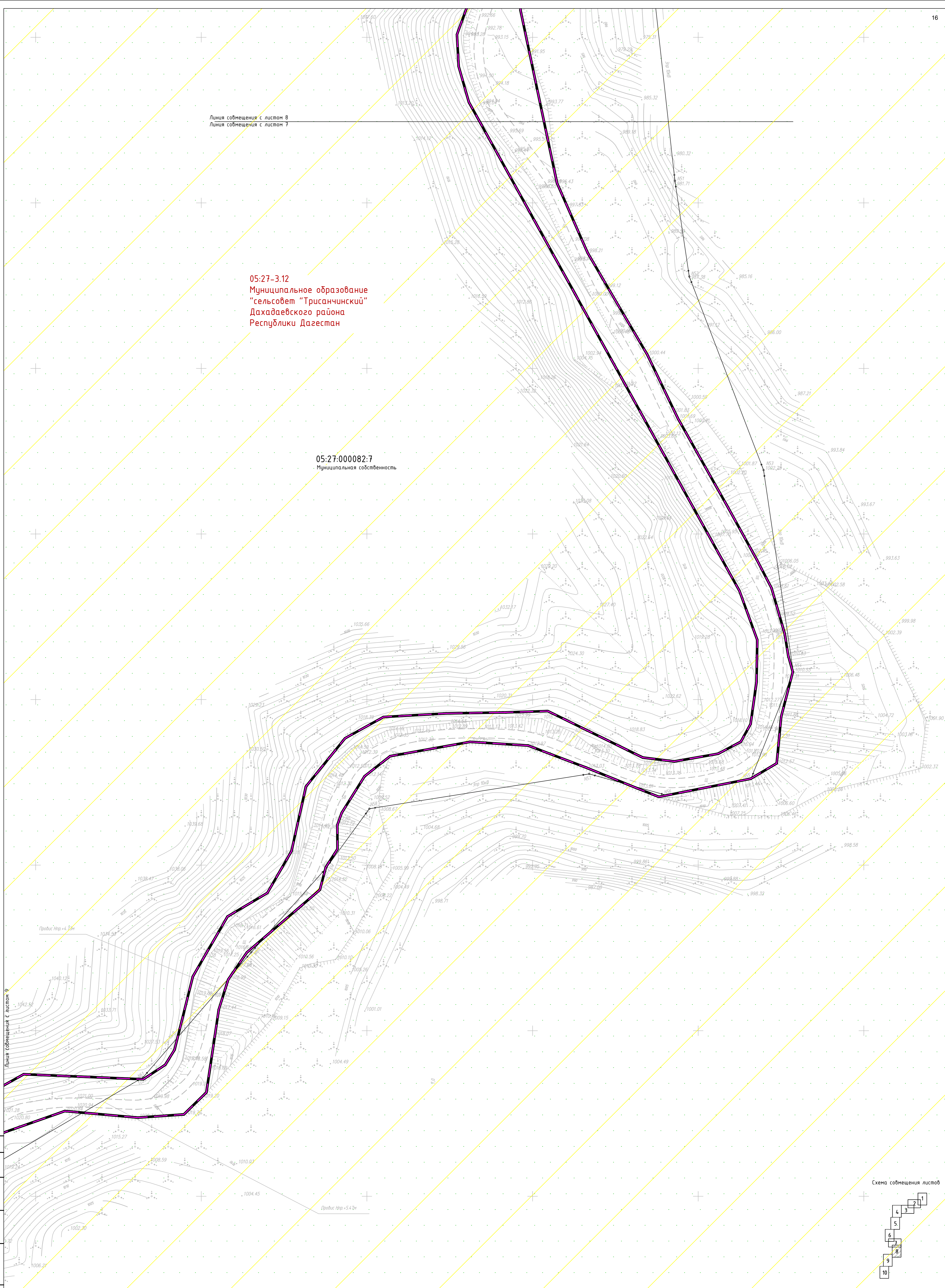
05:27:000005:569 границы и кадастровый номер существующих земельных участков, учтенных в ЕГРН, в границах территории, в отношении которой осуществляется подготовка проекта планировки, с указанием форм собственности таких земельных участков
 05:27:000005 границы и номер кадастрового квартала
Контуры существующих сохраняемых ОК:
 ЛЭП
 газопровод
 водопровод

3012.085.ДПТ.0/0.1293-ППТ.МО.ГЧ2					
Газопровод межпоселковый от с. Трисанчи к с. Джурмачи Дахадаевского района Республики Дагестан					
Изм.	Колуч.	Лист	№ док.	Подп.	Дата
ГИП	Селюкова	7	07.07.23	<i>[Signature]</i>	07.07.23
Нач. отд.	Рябов	7	07.07.23	<i>[Signature]</i>	07.07.23
Разраб.	Кокорева	7	07.07.23	<i>[Signature]</i>	07.07.23
Н. контр.	Карнишева	7	07.07.23	<i>[Signature]</i>	07.07.23
Материалы по обоснованию проекта планировки территории. Графическая часть.				Стадия	Лист
Схема использования территории в период подготовки проекта планировки территории М 1500				ДПТ	7
				ООО ПИ "Тамбовсельхозтехпроект"	Листов

Линия совмещения с листом 8
Линия совмещения с листом 7

05:27-3.12
Муниципальное образование
"сельсовет "Трисанчинский"
Дахадаевского района
Республики Дагестан

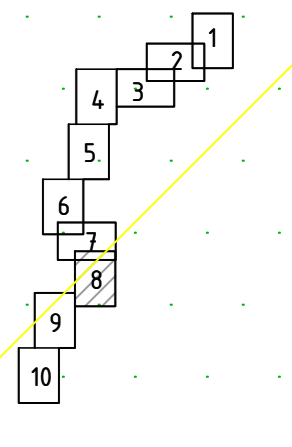
05:27-000082:7
Муниципальная собственность



Линия совмещения с листом 9

Линия совмещения с листом 8

Схема совмещения листов



СЛОВОНЫЕ ОБОЗНАЧЕНИЯ:

	граница территории, в отношении которой осуществляется подготовка проекта планировки
	граница зоны планируемого размещения линейного объекта
	земли населенных пунктов
	земли сельскохозяйственного назначения
	земли промышленности, энергетики, транспорта, связи, радиовещания, телевидения, информатики, земли для обеспечения космической деятельности, земли обороны, безопасности и земли иного специального назначения

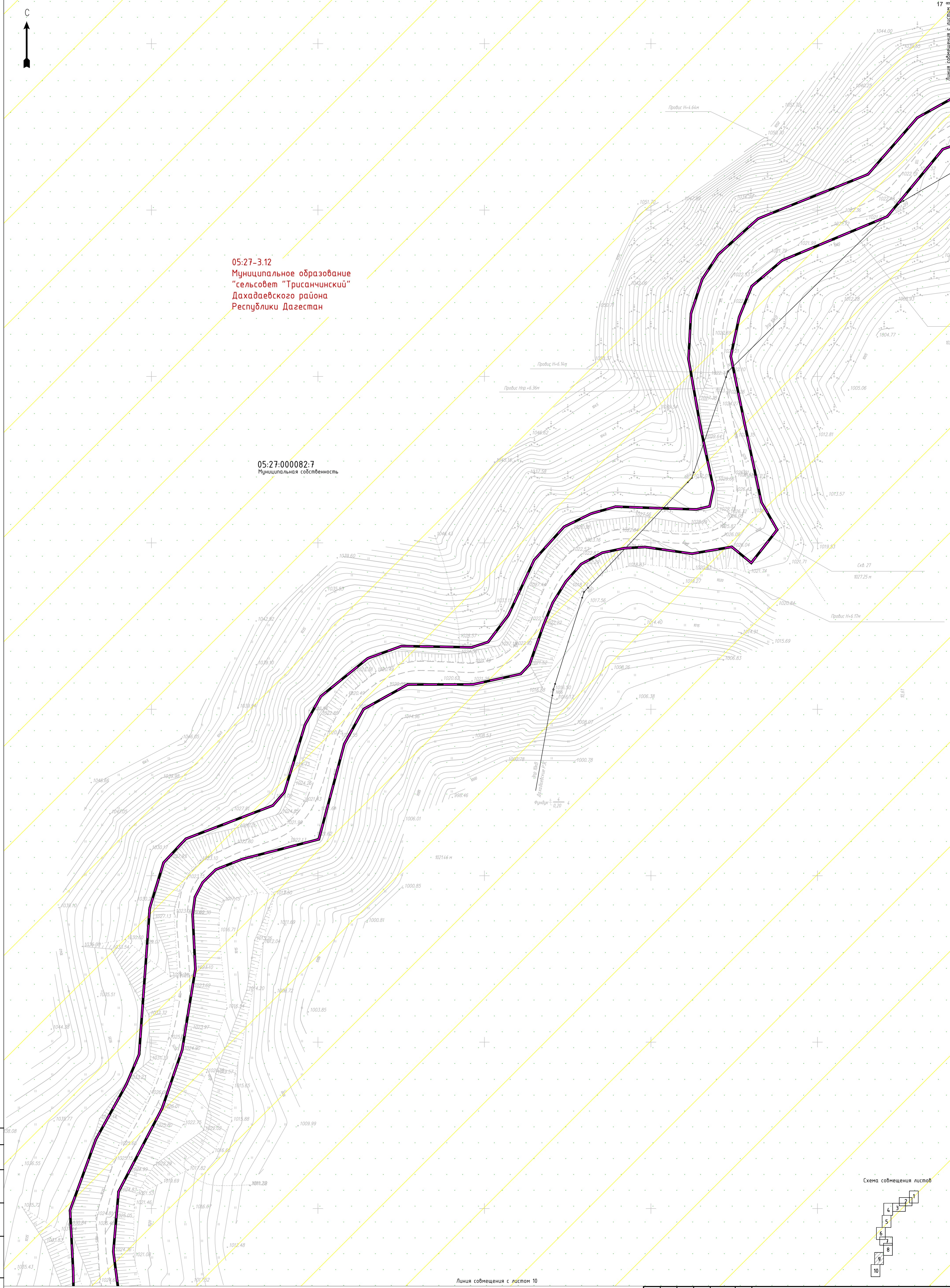
	границы и кадастровый номер существующих земельных участков, учтенных в ЕГРН, в границах территории, в отношении которой осуществляется подготовка проекта планировки, с указанием форм собственности таких земельных участков
	Контуры существующих сохраняемых ОКС:
	ЛЭП
	газопровод
	водопровод
	граница населенных пунктов
	граница и номер кадастрового квартала

3012.085 ДПТ.0/0.1293-ППТ.МО.ГЧЗ				
Газопровод межпоселковый от с. Трисанчи к с. Джурначи Дахадаевского района Республики Дагестан				
Изм.	Калыч	Лист № док	Подп.	Дата
ГИП	Селекова	02	07.07.23	
Нач. отд.	Рабов	01	07.07.23	
Разраб.	Кокорева	01	07.07.23	
Н. контр.	Карнишева		07.07.23	
Материалы по обоснованию проекта планировки территории. Графическая часть.			Стадия	Лист
Схема использования территории в период подготовки проекта планировки территории М 1:500			ДПТ	8
			ООО ПИ "Тамбовсельхозтехпроект"	



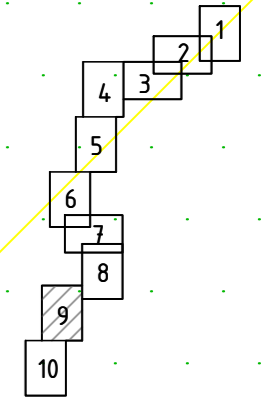
05:27-3.12
Муниципальное образование
"сельсовет "Трисанчинский"
Дахадаевского района
Республики Дагестан

05:27:000082:7
Муниципальная собственность



Линия совмещения с листом 10

Схема совмещения листов

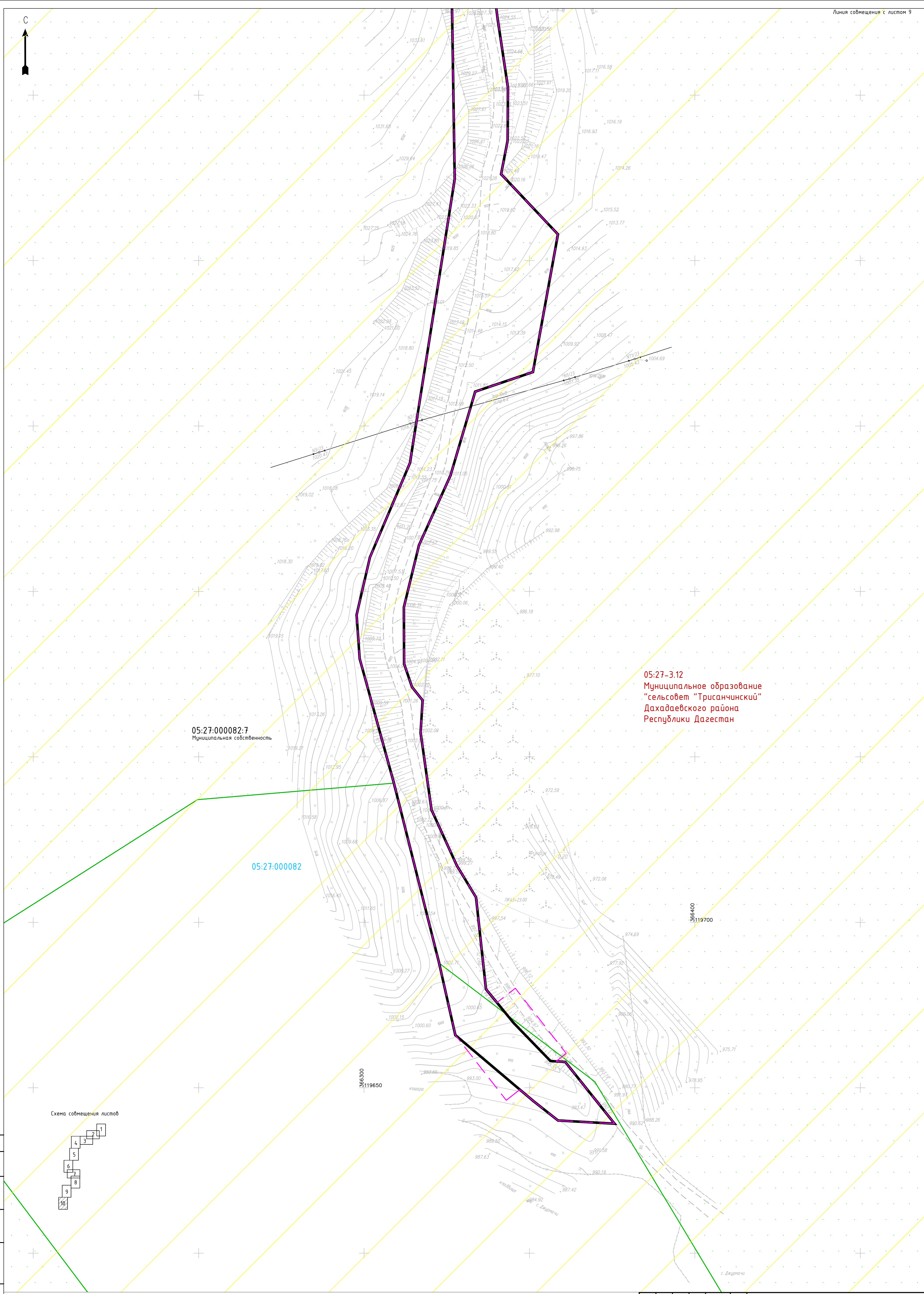



УСЛОВНЫЕ ОБОЗНАЧЕНИЯ:

	граница территории, в отношении которой осуществляется подготовка проекта планировки
	граница зоны планируемого размещения линейного объекта
	земли населенных пунктов
	земли сельскохозяйственного назначения
	земли промышленности, энергетики, транспорта, связи, радиовещания, телевидения, информатики, земли для обеспечения космической деятельности, земли обороны, безопасности и земли иного специального назначения

	границы и кадастровый номер существующих земельных участков, учтенных в ЕГРН, в границах территории, в отношении которой осуществляется подготовка проекта планировки, с указанием форм собственности таких земельных участков
	Контуры существующих сохраняемых ОКС:
	ЛЗП
	газопровод
	водопровод
	граница населенных пунктов
	граница и номер кадастрового квартала

3012.085 ДПТ.0/0.1293-ППТ.МО.ГЧЗ						
Газопровод межпоселковый от с. Трисанчи к с. Джурначи Дахадаевского района Республики Дагестан						
Изм.	Колуч.	Лист № док.	Подп.	Дата	Материалы по обоснованию проекта планировки территории. Графическая часть.	
ГИП	Селекова	02	07.07.23	07.07.23		
Нач. отд.	Рябов	01	07.07.23	07.07.23		
Разраб.	Кокорева	01	07.07.23	07.07.23	Схема использования территории в период подготовки проекта планировки территории М 1:500	
Н. контр.	Карнишева	01	07.07.23	07.07.23		
				Стадия	Лист	Листов
				ДПТ	9	
				ООО ПИ "Тамбовсельхозтехпроект"		

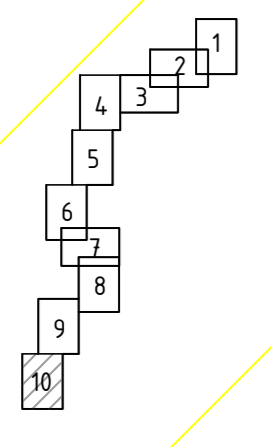


05:27:000082:7
Муниципальная собственность

05:27:000082

05:27-3.12
Муниципальное образование
"сельсовет "Трисанчинский"
Дахадаевского района
Республики Дагестан

Схема совмещения листов



УСЛОВНЫЕ ОБОЗНАЧЕНИЯ:

- Граница территории, в отношении которой осуществляется подготовка проекта планировки территории
- Граница зоны планируемого размещения линейного объекта
- Сведения об отнесении к определенной категории земель:
 - земли населенных пунктов
 - земли сельскохозяйственного назначения
 - земли промышленности, энергетики, транспорта, связи, радиовещания, телевидения, информатики, земли для обеспечения космической деятельности, земли обороны, безопасности и земли иного специального назначения

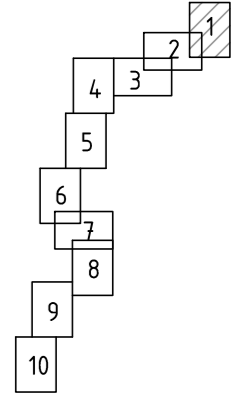
05:27:000005:583 границы и кадастровый номер существующих земельных участков, учтенных в ЕГРН, в границах территории, в отношении которой осуществляется подготовка проекта планировки, с указанием форм собственности таких земельных участков

05:27:000005 контуры существующих сохраняемых ОКС:

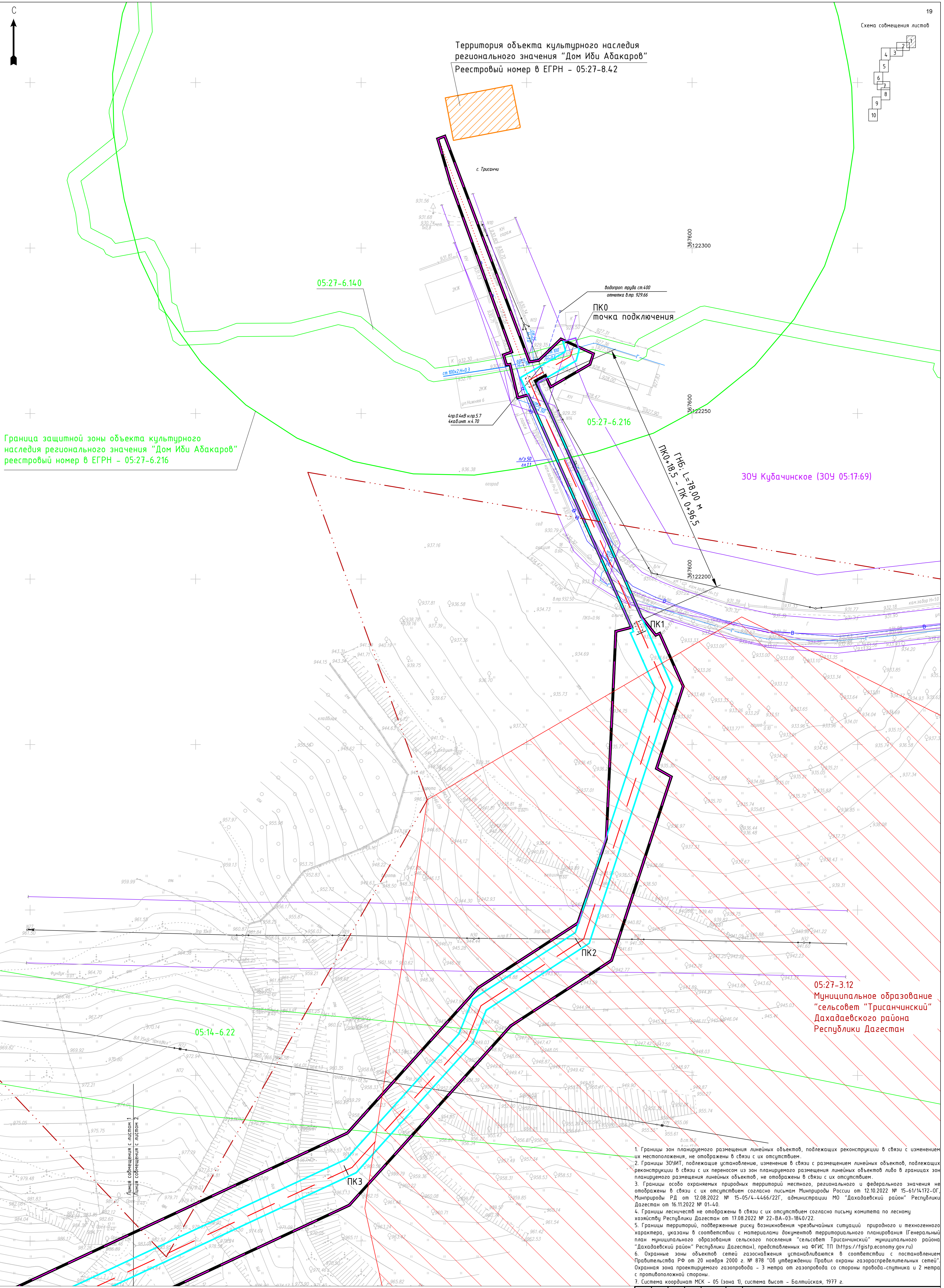
- ЛЭП
- газопровод
- водопровод

- Граница населенных пунктов
- Граница и номер кадастрового квартала

3012.085 ДПТ.0/0.1293-ППТ.МО.ГЧЗ					
Газопровод межпоселковый от с. Трисанчи к с. Джурначи Дахадаевского района Республики Дагестан					
Изм.	Колуч.	Лист	№ док	Подп.	Дата
ГИП	Селекбова	02		07.07.23	
Нач. отд.	Радов	03		07.07.23	
Разраб.	Кокорева	04		07.07.23	
Материалы по обоснованию проекта планировки территории. Графическая часть.					
Схема использования территории в период подготовки проекта планировки территории М 1:500					
Н. контр.	Карнишева	05		07.07.23	
Стадия	Лист	Листов	000 ПИ "Тамбовсельхозтехпроект"		
ДПТ	10		АТ		



Территория объекта культурного наследия
регионального значения "Дом Иби Абакаров"
Реестровый номер в ЕГРН - 05:27-8.42



Граница защитной зоны объекта культурного наследия регионального значения "Дом Иби Абакаров" реестровый номер в ЕГРН - 05:27-6.216

30У Кудачинское (30У 05:17:69)

05:27-3.12
Муниципальное образование
"сельсовет "Трисанчинский"
Дахадаевского района
Республики Дагестан

- Границы зон планируемого размещения линейных объектов, подлежащих реконструкции в связи с изменением их местоположения, не отображены в связи с их отсутствием.
- Границы ЗОУИТ, подлежащие установлению, изменению в связи с размещением линейных объектов, подлежащих реконструкции в связи с их переносом из зон планируемого размещения линейных объектов либо в границах зон планируемого размещения линейных объектов, не отображены в связи с их отсутствием.
- Границы особо охраняемых природных территорий местного, регионального и федерального значения не отображены в связи с их отсутствием согласно письму Минприроды России от 12.10.2022 № 15-61/14.172-07/Минприроды РД от 12.08.2022 № 15-05/4-4466/22Г, администрации МО "Дахадаевский район" Республики Дагестан от 16.11.2022 № 01-04.
- Границы лесничеств не отображены в связи с их отсутствием согласно письму комитета по лесному хозяйству Республики Дагестан от 17.08.2022 № 22-БА-03-1840/22.
- Границы территорий, подверженные риску возникновения чрезвычайных ситуаций природного и техногенного характера, указаны в соответствии с материалами документов территориального планирования (Генеральный план муниципального образования сельского поселения "сельсовет Трисанчинский" муниципального района "Дахадаевский район" Республики Дагестан), представленных на ФГИС ТП (<https://tjgstr.esopu.gov.ru>).
- Охранные зоны объектов сетей газоснабжения устанавливаются в соответствии с постановлением Правительства РФ от 20 ноября 2000 г. № 878 "Об утверждении Правил охраны газораспределительных сетей". Охранная зона проектируемого газопровода - 3 метра от газопровода со стороны прохода-спутника и 2 метра с противоположной стороны.
- Система координат МСК - 05 (зона 1), система высот - Балтийская, 1977 г.

УСЛОВНЫЕ ОБОЗНАЧЕНИЯ:

	граница территории, в отношении которой осуществляется подготовка проекта планировки
	граница зоны планируемого размещения линейного объекта
	граница ЗОУИТ, установленных в соответствии с законодательством РФ, и их номер в ЕГРН
	граница ЗОУИТ, подлежащая установлению в связи с размещением линейного объекта
	ось планируемого линейного объекта с нанесением пикетажа

Местоположение существующих ОКС:

	ЛЭП
	газопровод
	водопровод
	нормативная граница ЗОУИТ существующих ОКС
	граница населенных пунктов

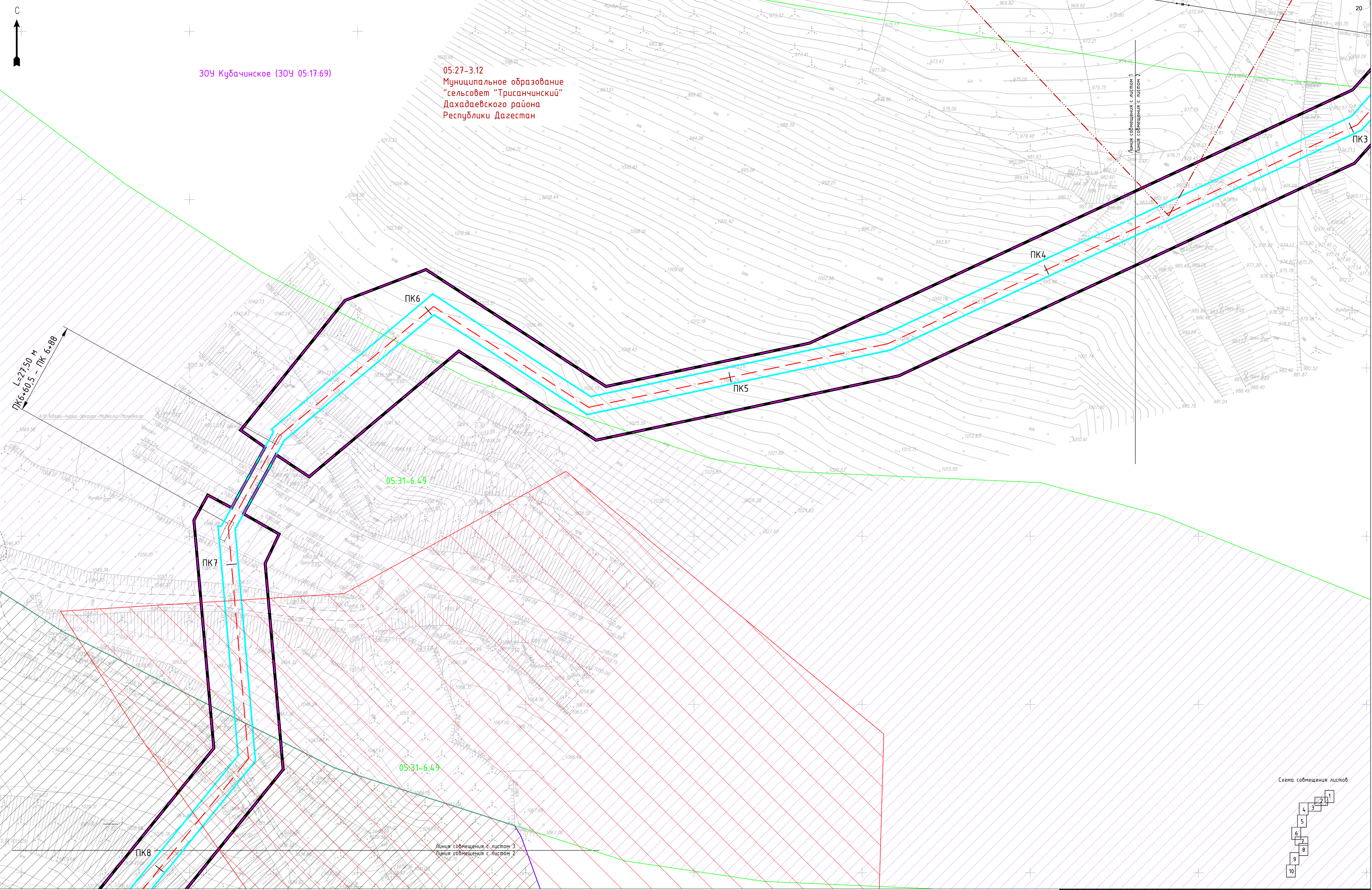
	территория, подверженные риску возникновения чрезвычайных ситуаций природного характера
	территория, подверженные риску возникновения чрезвычайных ситуаций техногенного характера

3012.085.ДПТ.0/0.1293-ППТ.МО.ГЧЗ		Газопровод межпоселковый от с. Трисанчи к. с. Журнички Дахадаевского района Республики Дагестан	
Изм.	Колуч.	Лист	№ док
ГИП	Салехова	07	07.23
Нач. отд.	Рабова	07	07.23
Разраб.	Кокорева	07	07.23
Н. контр.	Каришева	07	07.23
Материалы по обоснованию проекта планировки территории. Графическая часть.		Стадия	Лист
		ДПТ	1
		Листов	10
ООО ПИ "Тамбовсельхозтехпроект"		И 1500	



ЗОУ Кубачинское (ЗОУ 05:17:69)

05:27-3.12
Муниципальное образование
"сельсовет "Трисанчинский"
Дахадаевского района
Республики Дагестан



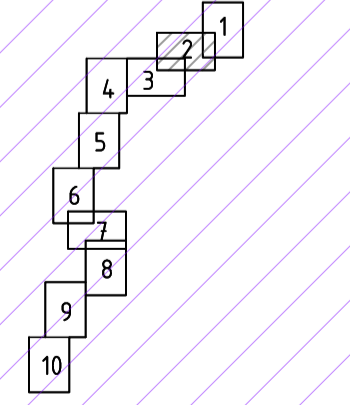
СЛОВЕСНЫЕ ОБОЗНАЧЕНИЯ:

	граница территории, в отношении которой осуществляется подготовка проекта планировки		Местоположение существующих ОКС:
	граница зоны планируемого размещения линейного объекта		ЛЭП
	граница ЗОУИТ, установленных в соответствии с законодательством РФ, и их номер в ЕГРН		газопровод
	граница ЗОУИТ, подлежащая установлению в связи с размещением линейного объекта		водопровод
	ось планируемого линейного объекта с нанесением пикетажа		нормативная граница ЗОУИТ существующих ОКС
			граница населенных пунктов

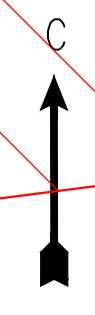
территории, подверженные риску возникновения чрезвычайных ситуаций природного характера

территории, подверженные риску возникновения чрезвычайных ситуаций техногенного характера

Схема совмещения листов



				3012.085.ДПТ.0/0.1293-ППТ.МО.Г.ЧЗ		
				Газопровод межпоселковый от с. Трисанчи к с. Джурмачи Дахадаевского района Республики Дагестан		
Изм.	Колуч.	Лист	№ док.	Подп.	Дата	Материалы по обоснованию проекта планировки территории. Графическая часть. Стадия ДПТ Лист 2 Листов ООО ПИ "Тамбовсельхозтехпроект"
Гип.	Селюкова				07.07.23	
Нач. отд.	Рябов				07.07.23	
Разраб.	Кокорева				07.07.23	
Схема границ зон с особыми условиями использования территорий, особо охраняемых природных территорий, лесных массивов. Схема границ территории подверженной риску возникновения чрезвычайных ситуаций природного и техногенного характера. Схема конструктивных и планировочных решений.						
Н. контр.	Карнишева				07.07.23	



05:27-3.12
Муниципальное образование
"сельсовет "Трисанчинский"
Дахадаевского района
Республики Дагестан

Линия сближения с листом 4

05:31-6.49

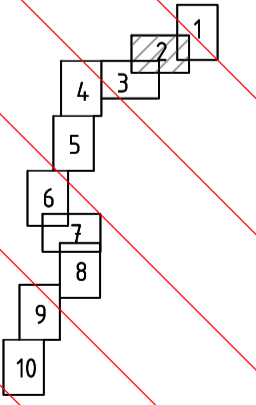
ПК8

Линия сближения с листом 3
Линия сближения с листом 2

ПК10

ПК9

Схема сближения листов

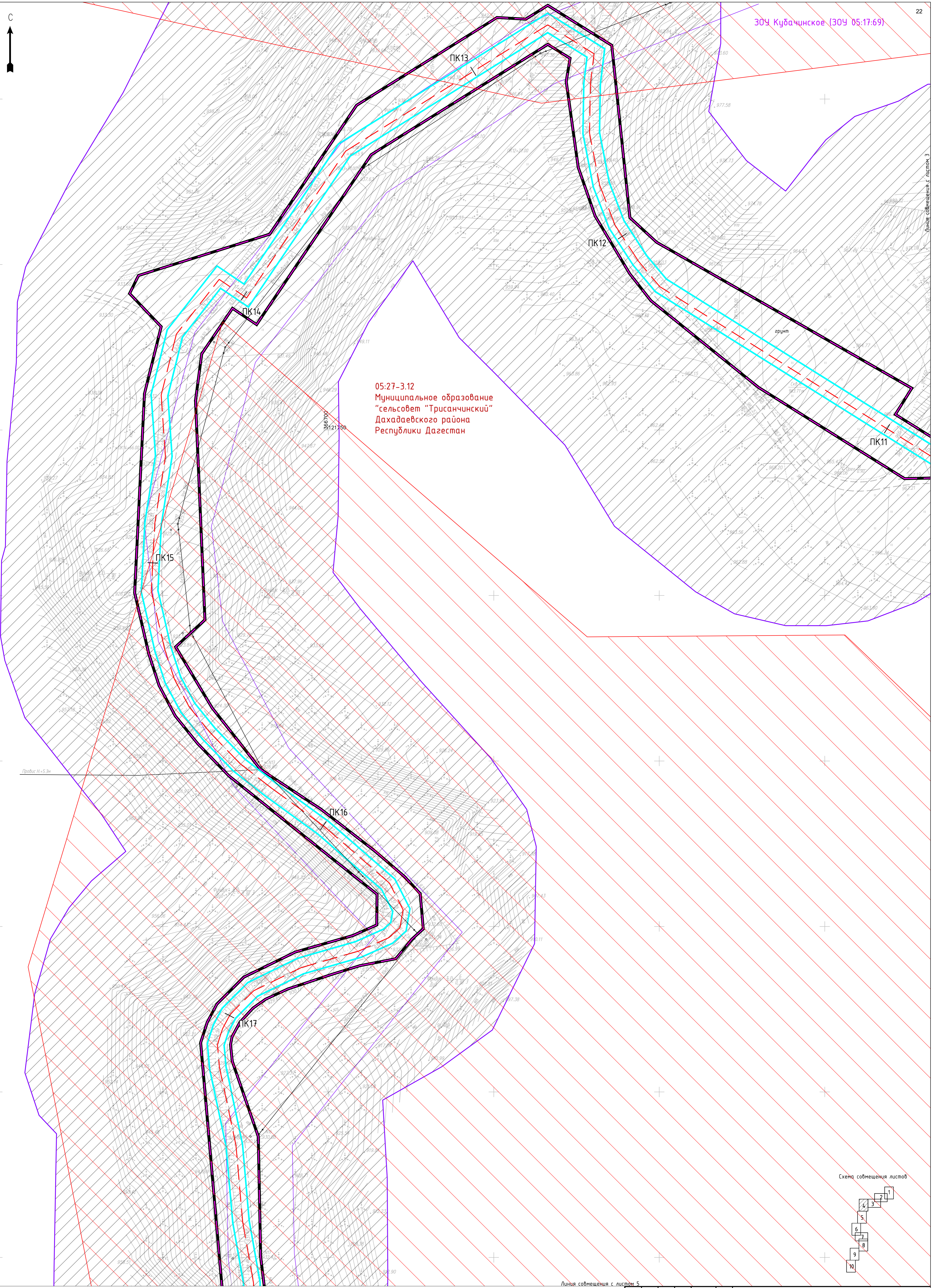


УСЛОВНЫЕ ОБОЗНАЧЕНИЯ:
— граница территории, в отношении которой осуществляется подготовка проекта планировки
— граница зоны планируемого размещения линейного объекта
05:27-6.140
— граница ЗОУИТ, установленная в соответствии с законодательством РФ, и их номер в ЕГРН
— граница ЗОУИТ, подлежащая установлению в связи с размещением линейного объекта
ПК1
— ось планируемого линейного объекта с нанесением пикетажа

Местоположение существующих ОК:
— ЛЭП
— газопровод
— водопровод
— нормативная граница ЗОУИТ существующих ОК
— граница населенных пунктов

— территории, подверженные риску возникновения чрезвычайных ситуаций природного характера
— территории, подверженные риску возникновения чрезвычайных ситуаций техногенного характера

3012.085.ДПТ.0/0.1293-ППТ.МО.ГЧЗ					
Газопровод межпоселковый от с. Трисанчи к с. Джурмачи Дахадаевского района Республики Дагестан					
Изм.	Колуч.	Лист	№ док.	Подп.	Дата
	Селюкова			<i>[Signature]</i>	07.07.23
Нач. отд.	Рябов			<i>[Signature]</i>	07.07.23
Разраб.	Кокорева			<i>[Signature]</i>	07.07.23
Н. контр.	Карнишева			<i>[Signature]</i>	07.07.23
Материалы по обоснованию проекта планировки территории. Графическая часть.				Стадия	Лист
				ДПТ	3
ООО ПИ "Тамбовсельхозтехпроект"				Листов	

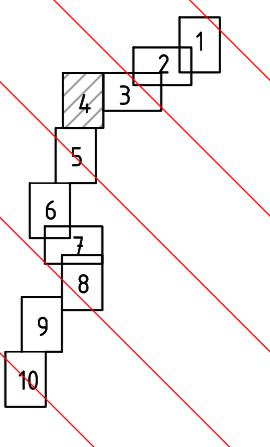


05:27-3.12
Муниципальное образование
"сельсовет "Трисанчинский"
Дахадаевского района
Республики Дагестан

Площадь: 11,55 кв.м

Линия соприкосновения с листом 5

Схема смещения листов



УСЛОВНЫЕ ОБОЗНАЧЕНИЯ:

	граница территории, в отношении которой осуществляется подготовка проекта планировки
	граница зоны планируемого размещения линейного объекта
	граница ЗОНИТ, установленных в соответствии с законодательством РФ, и их номер в ЕГРН
	граница ЗОНИТ, подлежащая установлению в связи с размещением линейного объекта
	ось планируемого линейного объекта с нанесением пикетажа

Местоположение существующих ОКС:

	ЛЭП
	газопровод
	водопровод
	нормативная граница ЗОНИТ существующих ОКС
	граница населенных пунктов

	территории, подверженные риску возникновения чрезвычайных ситуаций природного характера
	территории, подверженные риску возникновения чрезвычайных ситуаций техногенного характера

3012.085 ДПТ.0/0.1293-ППТ.МО.ГЧЗ					
Газопровод межпоселковый от с. Трисанчи к с. Джурмачи Дахадаевского района Республики Дагестан					
Изм.	Колуч	Лист	№ док	Подп.	Дата
ГИП	Салехова	Рябов	07.07.23	07.07.23	07.07.23
Нач. отд.	Рябов	Кокорева	07.07.23	07.07.23	07.07.23
Разраб.	Кокорева				
Н. контр.	Карнишева				07.07.23
Материалы по обоснованию проекта планировки территории. Графическая часть.			Стадия	Лист	Листов
			ДПТ	4	
Схема границ зон с особыми условиями использования территорий, а также зон охраны природных территорий, лесничеств, скважин, территории, подверженной риску возникновения чрезвычайных ситуаций природного и техногенного характера. Схема конструктивных и планировочных решений. 1:1500			ООО ПИ "Тамбовсельхозтехпроект"		
АТ					

ЗОУ Кудачинское (ЗОУ 05:17:69)

С



05:27-3.12
Муниципальное образование
"сельсовет "Трисанчинский"
Дахадаевского района
Республики Дагестан

ПК18

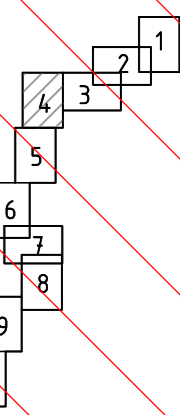
ПК19

ПК20

ПК21

ПК22

Схема совмещения листов



УСЛОВНЫЕ ОБОЗНАЧЕНИЯ:

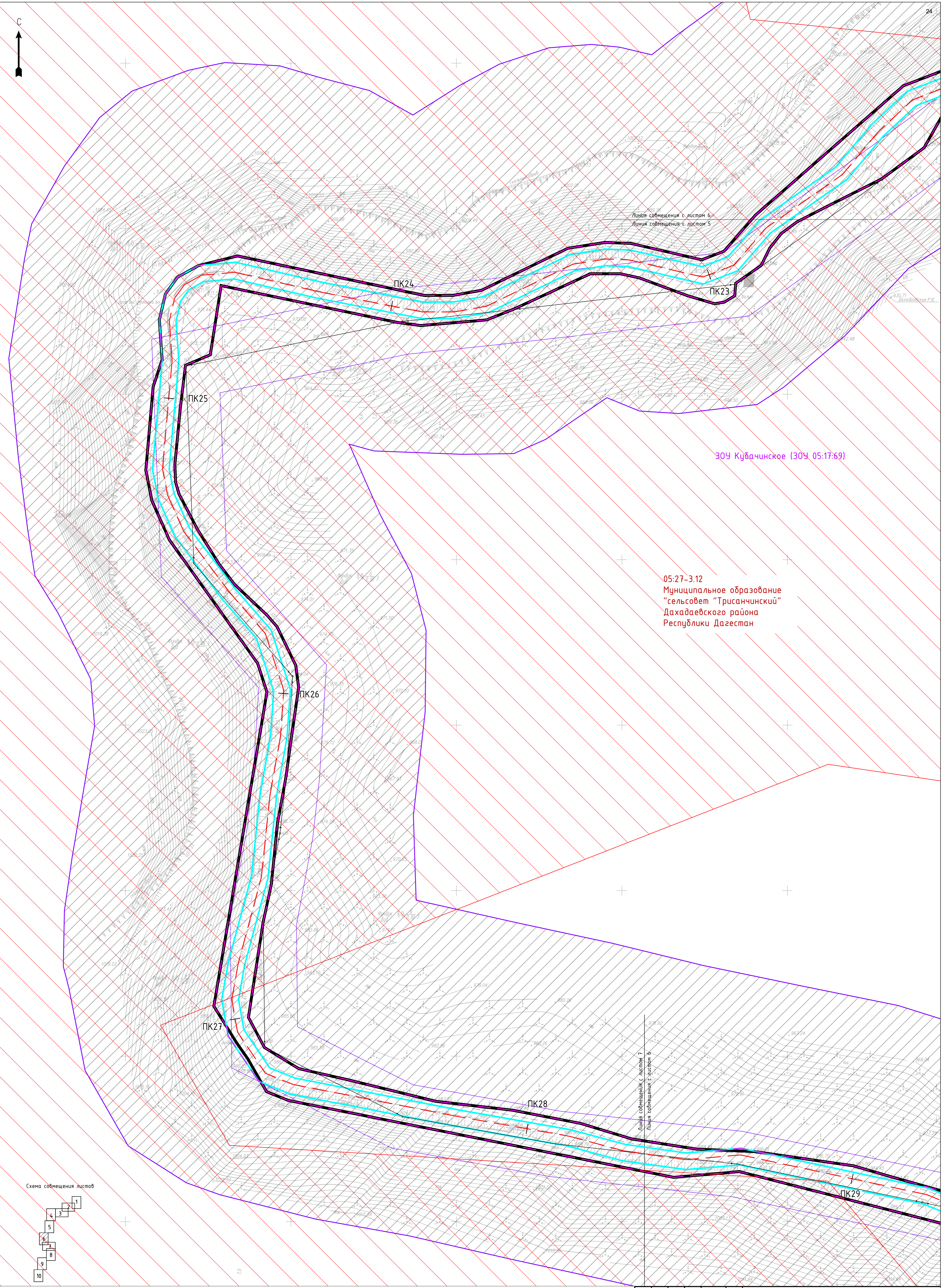
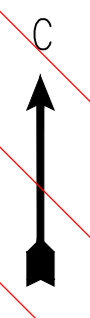
	граница территории, в отношении которой осуществляется подготовка проекта планировки
	граница зоны планируемого размещения линейного объекта
	граница ЗОУИТ, установленных в соответствии с законодательством РФ, и их номер в ЕГРН
	граница ЗОЧИТ, подлежащая установлению в связи с размещением линейного объекта
	ось планируемого линейного объекта с нанесением пикетажа

Местоположение существующих ОКС:

	ЛЭП
	газопровод
	водопровод
	нормативная граница ЗОЧИТ существующих ОКС
	граница населенных пунктов

	территории, подверженные риску возникновения чрезвычайных ситуаций природного характера
	территории, подверженные риску возникновения чрезвычайных ситуаций техногенного характера

3012.085 ДПТ.0/0.1293-ППТ.МО.ГЧЗ				
Газопровод межпоселковый от с. Трисанчи к с. Джурмачи Дахадаевского района Республики Дагестан				
Изм.	Колуч.	Лист	№ док	Подп.
ГИП	Селюкова	02	07.07.23	07.07.23
Нач. отд.	Радов	01	07.07.23	07.07.23
Разраб.	Кокорева	01	07.07.23	07.07.23
Н. контр.	Каришева	01	07.07.23	07.07.23
Материалы по обоснованию проекта планировки территории. Графическая часть			Стадия	Лист
			ДПТ	5
ООО ПИ "Тамбовсельхозтехпроект"			И 1500	



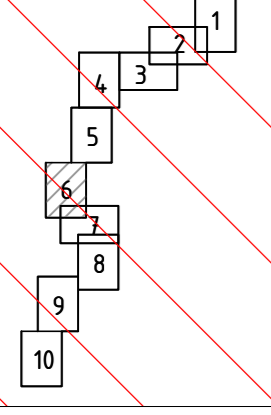
Линия совмещения с листом 6
Линия совмещения с листом 5

ЗОНА КУБАЧИНСКОЕ (ЗОНА 05:17:69)

05:27-3.12
Муниципальное образование
"сельсовет "Трисанчинский"
Дахадаевского района
Республики Дагестан

Линия совмещения с листом 7
Линия совмещения с листом 6

Схема совмещения листов



УСЛОВНЫЕ ОБОЗНАЧЕНИЯ:

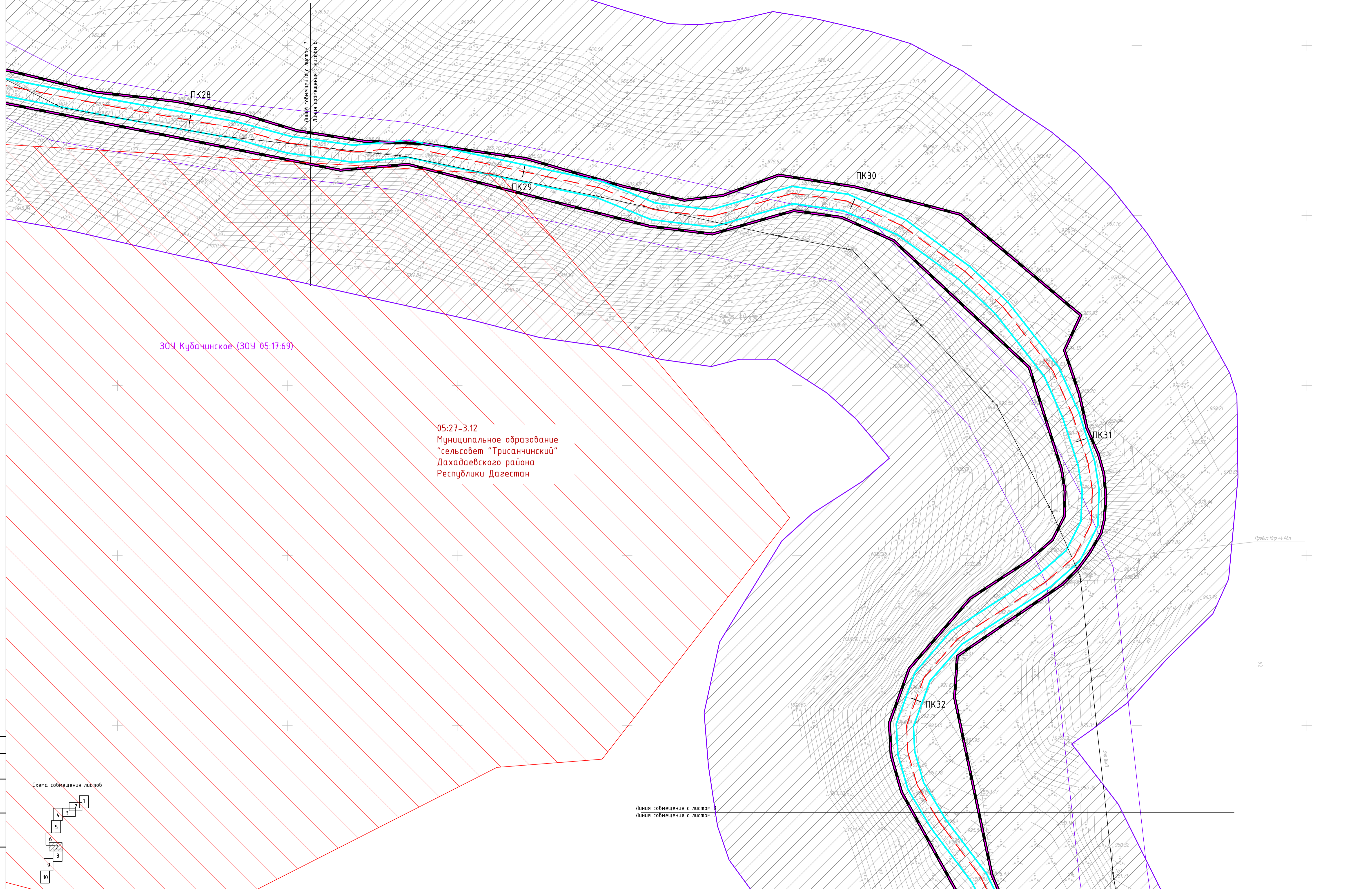
	граница территории, в отношении которой осуществляется подготовка проекта планировки
	граница зоны планируемого размещения линейного объекта
	граница ЗОНИТ, установленных в соответствии с законодательством РФ, и их номер в ЕГРН
	граница ЗОНИТ, подлежащая установлению в связи с размещением линейного объекта
	ось планируемого линейного объекта с нанесением пикетажа

Местоположение существующих ОКС:

	ЛЭП
	газопровод
	водопровод
	нормативная граница ЗОНИТ существующих ОКС
	граница населенных пунктов

	территории, подверженные риску возникновения чрезвычайных ситуаций природного характера
	территории, подверженные риску возникновения чрезвычайных ситуаций техногенного характера

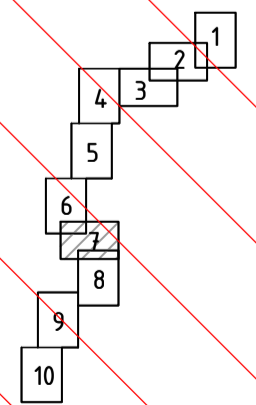
3012.085 ДПТ.0/0.1293-ППТ.МО.ГЧЗ				
Газопровод межпоселковый от с. Трисанчи к с. Джурмачи Дахадаевского района Республики Дагестан				
Изм.	Колуч.	Лист	№ док.	Подп.
ГИП	Салехова	6	07.07.23	07.07.23
Нач. отд.	Рябов	6	07.07.23	07.07.23
Разраб.	Кокорева	6	07.07.23	07.07.23
Н. контр.	Каришева	6	07.07.23	07.07.23
Материалы по обоснованию проекта планировки территории. Графическая часть.			Стадия	Лист
			ДПТ	6
ООО ПИ "Тамбовсельхозтехпроект"			И 1500	



30У Кубачинское (30У 05:17:69)

05:27-3.12
Муниципальное образование
"сельсовет "Трисанчинский"
Дахадаевского района
Республики Дагестан

Схема совмещения листов



- УСЛОВНЫЕ ОБОЗНАЧЕНИЯ:**
- граница территории, в отношении которой осуществляется подготовка проекта планировки
 - граница зоны планируемого размещения линейного объекта
 - граница ЗОУИТ, установленных в соответствии с законодательством РФ, и их номер в ЕГРН
 - граница ЗОУИТ, подлежащая установлению в связи с размещением линейного объекта
 - ось планируемого линейного объекта с нанесением пикетажа

- Местоположение существующих ОКС:**
- ЛЭП
 - газопровод
 - водопровод
 - нормативная граница ЗОУИТ существующих ОКС
 - граница населенных пунктов

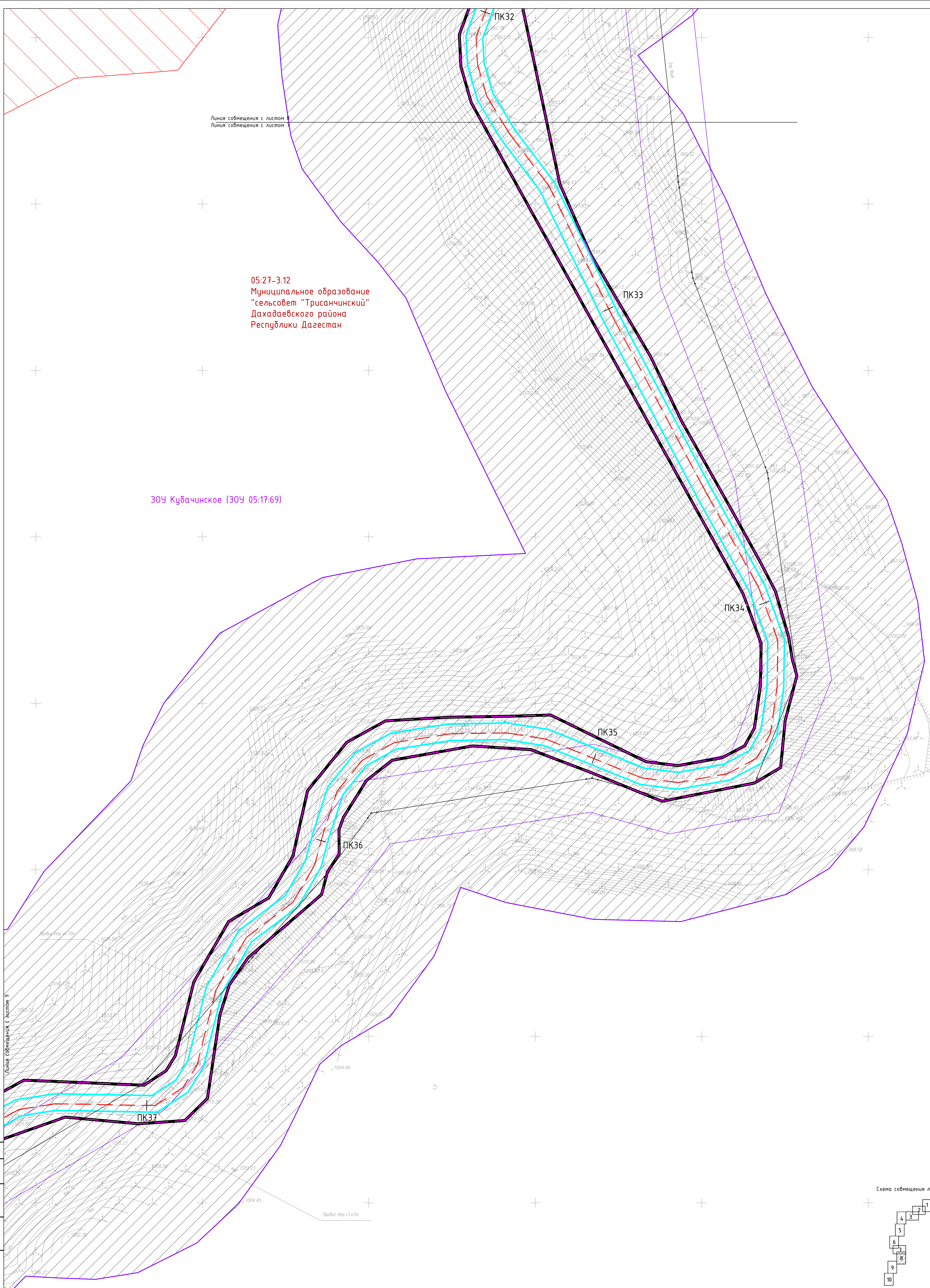
- территории, подверженные риску возникновения чрезвычайных ситуаций природного характера
- территории, подверженные риску возникновения чрезвычайных ситуаций техногенного характера

3012.085.ДПТ.0/0.1293-ППТ.МО.ГЧЗ					
Газопровод межпоселковый от с. Трисанчи к с. Джурмачи Дахадаевского района Республики Дагестан					
Изм.	Колуч.	Лист	№ док.	Подп.	Дата
	Селюкова	7		<i>[Signature]</i>	07.07.23
Нач. отд.	Рябов			<i>[Signature]</i>	07.07.23
Разраб.	Кокорева			<i>[Signature]</i>	07.07.23
Н. контр.	Карнишева			<i>[Signature]</i>	07.07.23
Материалы по обоснованию проекта планировки территории. Графическая часть.				Стадия	Лист
				ДПТ	7
Схема границ зон с особыми условиями использования территорий, особо охраняемых природных территорий, лесничеств. Схема границ территории, подверженной риску возникновения чрезвычайных ситуаций природного и техногенного характера. Схема конструктивных и планировочных решений.				ООО ПИ "Тамбовсельхозтехпроект"	

Линия совмещения с листом 8
Линия совмещения с листом 7

05:27-3.12
Муниципальное образование
"сельсовет "Трисанчинский"
Дахадаевского района
Республики Дагестан

30У Кубачинское (30У 05:17:69)



Линия совмещения с листом 9

Сделано

Взам. инв. №

Подп. и дата

Инд. № подл.

УСЛОВНЫЕ ОБОЗНАЧЕНИЯ:

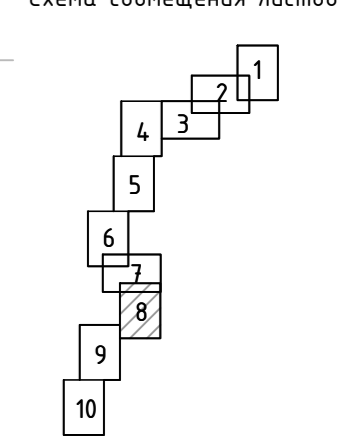
	граница территории, в отношении которой осуществляется подготовка проекта планировки
	граница зоны планируемого размещения линейного объекта
	граница ЗОУИТ, установленных в соответствии с законодательством РФ, и их номер в ЕГРН
	граница ЗОУИТ, подлежащая установлению в связи с размещением линейного объекта
	ось планируемого линейного объекта с нанесением пикетажа

Местоположение существующих ОКС:

	ЛЭП
	газопровод
	водопровод
	нормативная граница ЗОУИТ существующих ОКС
	граница населенных пунктов

	территории, подверженные риску возникновения чрезвычайных ситуаций природного характера
	территории, подверженные риску возникновения чрезвычайных ситуаций техногенного характера

Схема совмещения листов

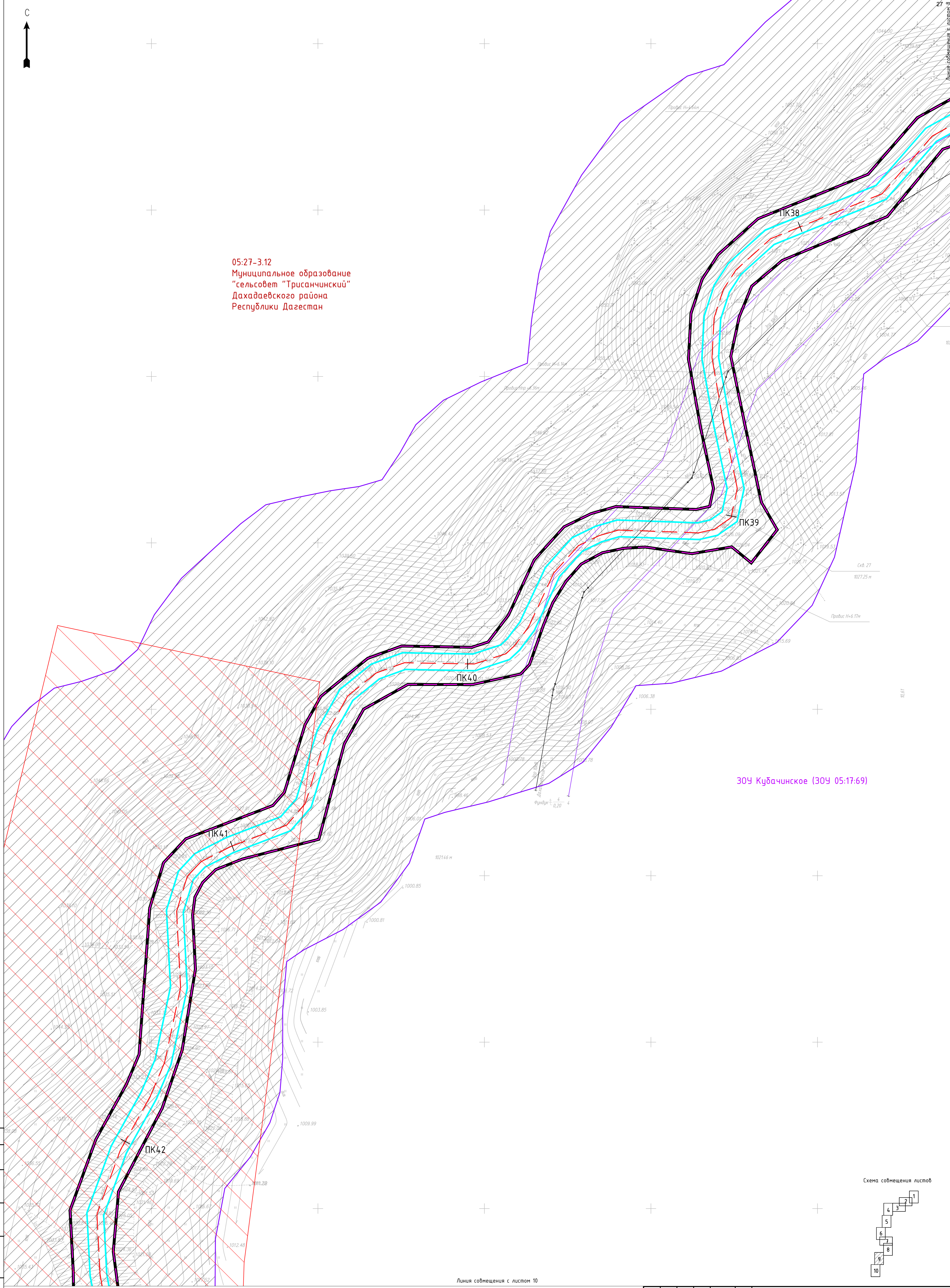


3012.085 ДПТ.0/0.1293-ППТ.МО.ГЧЗ						
Газопровод межпоселковый от с. Трисанчи к с. Джурмачи Дахадаевского района Республики Дагестан						
Изм.	Колуч.	Лист	№ док.	Подп.	Дата	
ГИП	Селкובה	8		Е.С.	07.07.23	
Нач. отд.	Рябов			М.В.	07.07.23	
Разраб.	Кокорева			С.В.	07.07.23	
Н. контр.	Карнишева			С.В.	07.07.23	
Материалы по обоснованию проекта планировки территории. Графическая часть.				Стадия	Лист	Листов
				ДПТ	8	
ООО ПИ "Тамбовсельхозтехпроект"						



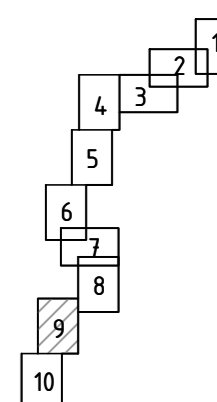
05:27-3.12
Муниципальное образование
"сельсовет "Трисанчинский"
Дахадаевского района
Республики Дагестан

ЗОУ Кудачинское (ЗОУ 05:17:69)



Линия совмещения с листом 10

Схема совмещения листов



УСЛОВНЫЕ ОБОЗНАЧЕНИЯ:

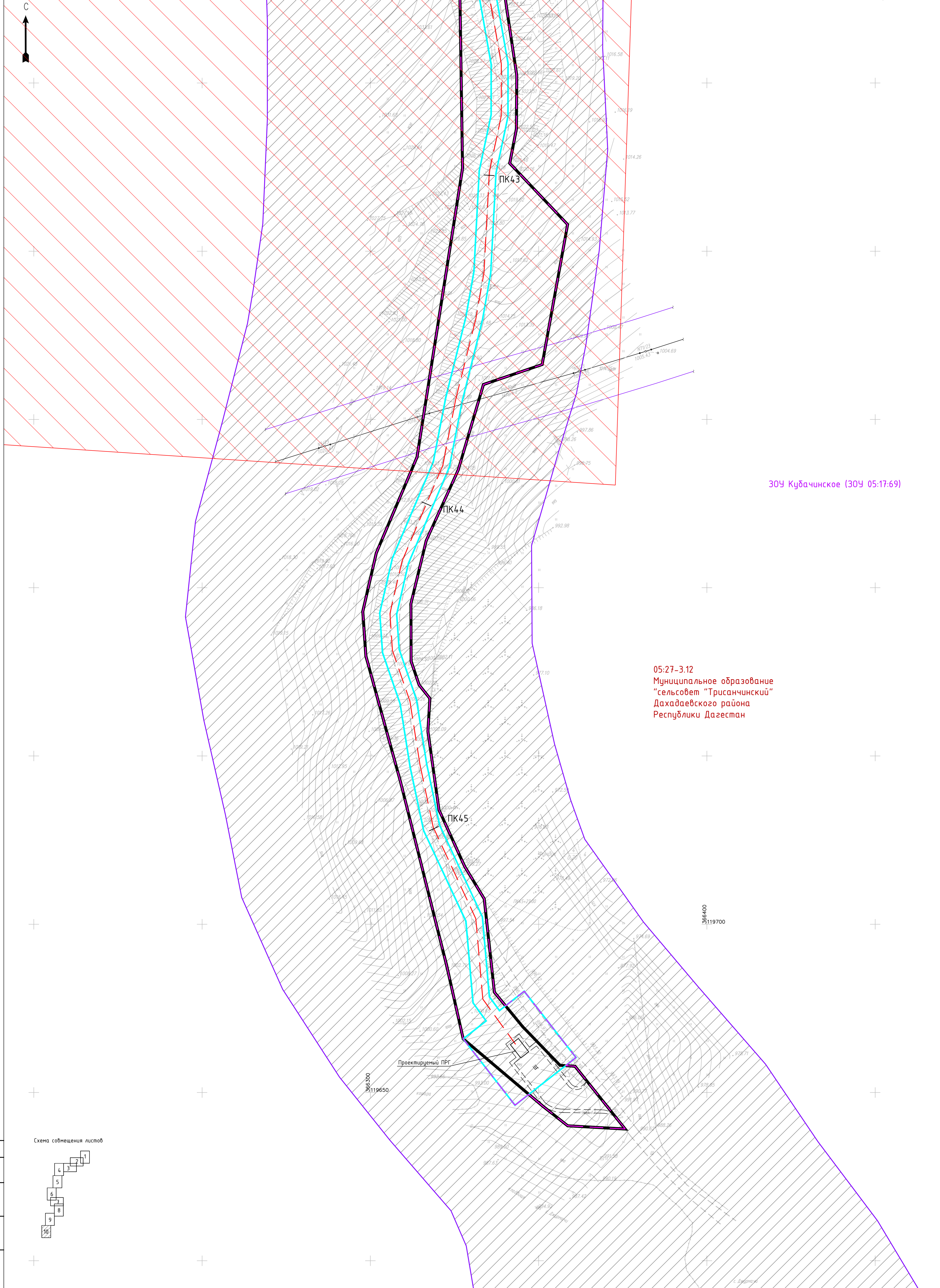
	граница территории, в отношении которой осуществляется подготовка проекта планировки
	граница зоны планируемого размещения линейного объекта
	граница ЗОУИТ, установленных в соответствии с законодательством РФ, и их номер в ЕГРН
	граница ЗОЧИТ, подлежащая установлению в связи с размещением линейного объекта
	ось планируемого линейного объекта с нанесением пикетажа

Местоположение существующих ОКС:

	ЛЭП
	газопровод
	водопровод
	нормативная граница ЗОЧИТ существующих ОКС
	граница населенных пунктов

	территории, подверженные риску возникновения чрезвычайных ситуаций природного характера
	территории, подверженные риску возникновения чрезвычайных ситуаций техногенного характера

3012.085 ДПТ.0/0.1293-ППТ.МО.ГЧЗ						
Газопровод межпоселковый от с. Трисанчи к с. Джурмачи Дахадаевского района Республики Дагестан						
Изм.	Колуч.	Лист	№ док.	Подп.	Дата	
ГИП	Селекова	02			07.07.23	
Нач. отд.	Рябов	03			07.07.23	
Разраб.	Кокорева	04			07.07.23	
Н. контр.	Карнишева	05			07.07.23	
Материалы по обоснованию проекта планировки территории. Графическая часть.				Стадия	Лист	Листов
				ДПТ	9	
Схема границ зон с особыми условиями использования территорий, особо охраняемых природных территорий, лесничеств. Схема границ территории, подверженной риску возникновения чрезвычайных ситуаций природного и техногенного характера. Схема конструктивных и планировочных решений. И 1500				ООО ПИ "Тамбовсельхозтехпроект"		А1



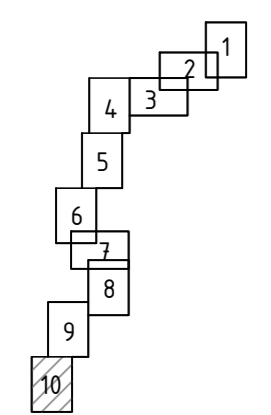
ЗОН Кубачинское (ЗОН 05:17:69)

05:27-3.12
Муниципальное образование
"сельсовет "Трисанчинский"
Дахадаевского района
Республики Дагестан

366400
119700

366300
119650

Схема совмещения листов



УСЛОВНЫЕ ОБОЗНАЧЕНИЯ:

	граница территории, в отношении которой осуществляется подготовка проекта планировки
	граница зоны планируемого размещения линейного объекта
	граница ЗОУИТ, установленных в соответствии с законодательством РФ, и их номер в ЕГРН
	граница ЗОУИТ, подлежащая установлению в связи с размещением линейного объекта
	ось планируемого линейного объекта с нанесением пикетажа

Местоположение существующих ОКС:

	ЛЭП
	газопровод
	водопровод
	нормативная граница ЗОУИТ существующих ОКС
	граница населенных пунктов

	территории, подверженные риску возникновения чрезвычайных ситуаций природного характера
	территории, подверженные риску возникновения чрезвычайных ситуаций техногенного характера

3012.085 ДПТ.0/0.1293-ППТ.МО.ГЧЗ						
Газопровод межпоселковый от с. Трисанчи к с. Джурмачи Дахадаевского района Республики Дагестан						
Изм.	Колуч.	Лист	№ док.	Подп.	Дата	
ГИП	Селекובה	10	01	С.С.	07.07.23	
Нач. отд.	Рябов	11	01	С.С.	07.07.23	
Разраб.	Кокорева	12	01	С.С.	07.07.23	
Н. контр.	Карнишева	13	01	С.С.	07.07.23	
Материалы по обоснованию проекта планировки территории. Графическая часть.				Стадия	Лист	Листов
				ДПТ	10	
ООО ПИ "Тамбовсельхозтехпроект"				И 1500		

железных линий, выделение элементов улично-дорожной сети. В связи с тем, что проектируемый объект является линейным, данная схема не разрабатывается.

Схема границ территорий объектов культурного наследия разрабатывается в случае наличия объектов культурного наследия в границах территории, в отношении которой осуществляется подготовка проекта планировки. В связи с тем, что на земельных участках в районе размещения объекта отсутствуют объекты культурного наследия, данная схема не разрабатывается.

1 Описание природно-климатических условий территории, в отношении которой разрабатывается проект планировки территории

Территория, в отношении которой разрабатывается проект планировки территории, расположена в муниципальном образовании «Трисанчинский сельсовет» Дахадаевского района Республики Дагестан.

Дахадаевский район расположен на юго-востоке Дагестана, на востоке горного Дагестана.

Территория проектирования относится к Предгорной Дагестанской области, району Центральный предгорий, который характеризуется, значительной расчлененностью, преобладанием сухостепных ландшафтов.

В геоморфологическом отношении описываемый район относится к области Внутригорного эрозионно-тектонического рельефа Известнякового Дагестана в области развития карбонатных складчатых структур позднемезозойского возраста.

Растительность – преимущественно луговая, лесная.

Речная сеть (временные и постоянные водотоки) на рассматриваемой территории отсутствует.

Абсолютные отметки поверхности земли территории проектирования изменяются от 925,10 до 1060,90 м.

В районе изысканий климат континентальный.

Среднегодовая температура воздуха за многолетний период по м.ст. Маджалис составляет 10,9°С. Среднемесячная температура самого холодного месяца, января, составляет минус 0,5 °С, самого тёплого, июля, 23,0°С. Абсолютный максимум температуры воздуха достигает 41,2°С, абсолютный минимум – минус 24,2°С. Амплитуда колебания абсолютных температур воздуха 65,4°С.

2 Обоснование определения границ зон планируемого размещения линейных объектов

Граница зон планируемого размещения линейных объектов устанавливается в соответствии с нормами отвода земельных участков для конкретных видов линейных объектов.

Согласно СП 103 – 34 – 96 «Подготовка строительной полосы», ширина полосы отвода земель, отводимых во временное краткосрочное пользование на период строительства подземного газопровода, принята 15 метров с уширением в необходимых местах.

Площадь границ зон планируемого размещения линейного объекта и площадь границ временных зданий, сооружений, площадок (ВЗИС) по проекту планировки территории равна – 62145 кв.м.

В соответствии с зоной планируемого размещения объекта предусмотрено установление публичного сервитута площадью 62145 кв.м.

Инв. № подл.	Подп. и дата	Взам. инв. №					3012.085.ДПТ.0/0.1293-ППТ.МО.ПЗ	Лист
								2
Изм.	Кол. Уч.	Лист	№ док.	Подп.	Дата			

Для размещения линейного объекта документацией по планировке территории предусматривается установление публичного сервитута.

Перечень кадастровых номеров существующих земельных участков, на которых линейный объект может быть размещен на условиях сервитута, публичного сервитута, приведен в таблице 1.1. текстовой части проекта межевания территории.

3 Обоснование определения границ зон планируемого размещения линейных объектов, подлежащих реконструкции в связи с изменением их местоположения

При строительстве объекта «Газопровод межпоселковый от с. Трисанчи к с. Джурмачи Дахадаевского района Республики Дагестан», не предусматривается реконструкция линейных объектов в связи с изменением их местоположения.

4 Обоснование определения предельных параметров застройки территории в границах зон планируемого размещения объектов капитального строительства, проектируемых в составе линейных объектов

Места размещения объектов капитального строительства, проектируемых в составе линейного объекта, подлежат уточнению при архитектурно-строительном проектировании, но не могут выходить за границы зон планируемого размещения таких объектов, установленных проектом планировки территории.

В соответствии с п.4 статьи 36 Градостроительного кодекса РФ действие градостроительного регламента не распространяется на земельные участки, предназначенные для размещения линейных объектов и (или) занятые линейными объектами.

Инв. № подл.	Подп. и дата	Взам. инв. №							3012.085.ДПТ.0/0.1293-ППТ.МО.ПЗ	Лист
										3
			Изм.	Кол. Уч	Лист	№ док.	Подп.	Дата		

5 Ведомость пересечений границ зон планируемого размещения линейного объекта (объектов) с сохраняемыми объектами капитального строительства (здание, строение, сооружение, объект, строительство которого не завершено), существующими и строящимися на момент подготовки проекта планировки территории. Ведомость пересечений границ зон планируемого размещения линейного объекта (объектов) с объектами капитального строительства, строительство которых запланировано в соответствии с ранее утвержденной документацией по планировке территории. Ведомость пересечений границ зон планируемого размещения линейного объекта (объектов) с водными объектами

Таблица 5.1 - Ведомость пересечений границ зон планируемого размещения линейного объекта (объектов) с сохраняемыми объектами капитального строительства (здание, строение, сооружение, объект, строительство которого не завершено), существующими и строящимися на момент подготовки проекта планировки территории.

Наименование сохраняемого ОКС	ПК пересечения по газопроводу
Автомобильная дорога на с. Трисанчи	ПК 0+18,5 – ПК 0+96,5
Автомобильная дорога «Леваши-Акуша-Уркарах-Маджалис» км 107+83 (ось – ПК 6+75,5)	ПК 6+59,5 – ПК 6+86,5
съезд с дороги «Уркарах-Маджалис-Мамедкала»	ПК 6+91,5 – ПК 7+27,5
съезд с дороги «Уркарах-Маджалис»	ПК 7+59,5 – ПК 8+35,5 ПК 10+88,3 ПК 11+75 – ПК 12+60,5 ПК 13+67,5 ПК 14+02,5 ПК 14+02,5 ПК 14+49 – ПК 45+46
ВЛ-0,4 кВ (4 провода)	ПК 0+11,8
ВЛ-10 кВ между опорами № 30 и №31	ПК 1+98
ВЛ-35 кВ «Уркарах» между опорами № 71 и №72	ПК 2+65,5
ВЛ-10 кВ «Дахадаевские РЭО» между опорами № 7 и №8 между опорами № 13 и № 14 между опорами № 14 и № 15 между опорами № 18 и № 19 между опорами № 19 и № 20 между опорами № 32 и № 33 между опорами № 33 и № 34 между опорами № 38 и № 39 между опорами № 40 и № 41 между опорами № 42 и № 31 между опорами № 47 и № 48 между опорами № 60 и № 61 между опорами № 61 и № 62 между опорами № 63 и № 64 между опорами № 64 и № 65	ПК 12+64,5 ПК 15+91,5 ПК 16+37,7 ПК 18+40 ПК 18+73,35 ПК 25+46 ПК 25+87 ПК 27+51 ПК 28+36 – ПК 28+51 ПК 29+38 – ПК 29+43 ПК 31+36,5 ПК 36+60,5 ПК 37+12 ПК 38+64 ПК 39+28,5
Водопропускная труба ст. 400	ПК 0+12,5
Водопропускная труба ст. 400	ПК 0+21
Водопровод пэ диам.50 мм (-1,1 м)	ПК 0+77,5

Инд. № подл.	Подп. и дата	Взам. инв. №

Изм.	Кол. Уч.	Лист	№ док.	Подп.	Дата

3012.085.ДПТ.0/0.1293-ППТ.МО.ПЗ

Лист

4

Окончание Таблицы 5.1

Газопровод надземный ст. Ø100x2,0	
H=4,5 м, P=0,3 МПа	ПК 0+26
H=5,4 м, P=0,3 МПа	ПК 0+76
H=0,73 м, P=0,3 МПа	ПК 0+88

Ведомость пересечений границ зон планируемого размещения линейного объекта с водными объектами не представлена в связи с отсутствием таких объектов в границах зон планируемого размещения линейного объекта

Ведомость пересечений границ зон планируемого размещения линейного объекта с объектами капитального строительства, строительство которых запланировано в соответствии с ранее утвержденной документацией по планировке территории, а также ведомость пересечений границ зон планируемого размещения линейного объекта (объектов) не представлена, в связи с отсутствием таких пересечений границ зон планируемого размещения линейного объекта.

6 Приложения

В соответствии с п.29 Постановления Правительства РФ от 12.05.2017 № 564:

а) материалы и результаты инженерных изысканий, используемые при подготовке проекта планировки территории, с приложением документов, подтверждающих соответствие лиц, выполнивших инженерные изыскания, требованиям части 2 статьи 47 Градостроительного кодекса Российской Федерации;

б) программа и задание на проведение инженерных изысканий, используемые при подготовке проекта планировки территории;

в) исходные данные, используемые при подготовке проекта планировки территории (в том числе выписки из Единого государственного реестра недвижимости об объекте недвижимости на земельные участки) -

включены в приложение к материалам по обоснованию проекта планировки территории (см. папку <Приложения>).

Инв. № подл.	Подп. и дата	Взам. инв. №							Лист
			3012.085.ДПТ.0/0.1293-ППТ.МО.ПЗ						
Изм.	Кол. Уч	Лист	№ док.	Подп.	Дата				



**МИНИСТЕРСТВО
ПРИРОДНЫХ РЕСУРСОВ И ЭКОЛОГИИ
РОССИЙСКОЙ ФЕДЕРАЦИИ
(Минприроды России)**

ул. Б. Грузинская, д. 4/6, Москва, 125993
Тел. (499) 254-48-00, факс (499) 254-43-10
сайт: www.mnr.gov.ru
e-mail: minprirody@mnr.gov.ru
телегайн 112242 СФЕН

Марченко Г.К.
(ООО ПИ «Тамбовсельхозтехпроект»)

ул. Мичуринская, д. 89А, г. Тамбов,
392018

12.10.2022 № 15-61/14172-ОГ

marchenko@tmbpro.ru

на № _____ от _____

О наличии/отсутствии ООПТ №
16627-ОГ/61

Уважаемая Галина Казимировна!

Министерство природных ресурсов и экологии Российской Федерации рассмотрело письмо ООО ПИ «Тамбовсельхозтехпроект» от 28.07.2022 № 1331, представленное Вашим обращением от 02.08.2022 № 16627-ОГ/61, о предоставлении информации о наличии особо охраняемых природных территорий (далее – ООПТ) федерального значения относительно испрашиваемого объекта и сообщает.

По сведениям, содержащимся в информационных ресурсах, испрашиваемый объект «Газопровод межпоселковый от с. Трисанчи к с. Джурмачи Дахадаевского района Республики Дагестан», расположенный в Республике Дагестан, не находится в границах ООПТ федерального значения, объектов всемирного наследия и их охранных зон.

Вместе с тем обращаем внимание, что согласно абзацу девятому статьи 3 Федерального закона от 10.01.2002 № 7-ФЗ «Об охране окружающей среды» хозяйственная и иная деятельность юридических и физических лиц, оказывающая воздействие на окружающую среду, осуществляется на основе принципа презумпции экологической опасности планируемой хозяйственной и иной деятельности.

В случае затрагивания указанным объектом территорий, имеющих ограничения по использованию и подлежащих особой защите (водные объекты, водоохраные зоны и прибрежные защитные полосы, леса, объекты растительного и животного мира, занесенные в Красную книгу Российской Федерации, красные книги субъектов Российской Федерации), при проектировании и осуществлении работ необходимо руководствоваться положениями Водного кодекса Российской Федерации, Лесного кодекса Российской Федерации, Земельного

Исп.: Губанова А.А.
Конт. телефон: (499)252-23-61 (доб. 40-16)

Инд. № подл.	Подп. и дата	Взам. инв. №

Изм.	Кол. Уч.	Лист	№ док.	Подп.	Дата

3012.085.ДПТ.0/0.1293-ППТ.МО.ПЗ

Лист

6

кодекса Российской Федерации, иных законодательных и нормативно-правовых актов Российской Федерации и субъектов Российской Федерации.

По вопросу получения информации о наличии ООПТ регионального значения, а также объектов растительного и животного мира, занесенных в красные книги субъектов Российской Федерации, необходимо обращаться в органы исполнительной власти соответствующего субъекта Российской Федерации.

Также обращаем Ваше внимание, что в связи с большим количеством запросов, для ускорения обработки входящих данных и подготовки ответа, Минприроды России доводит до сведения информацию о необходимости направления набора данных (географические координаты и карты/схемы участков недр/ земельных участков/ объектов) в формате, размещенном на сайте Минприроды России в разделе «Методические документы»:

https://www.mnr.gov.ru/docs/metodicheskie_dokumenty/o_poryadke_podachi_zaprosov_o_nalichii_otsutstvii_osobo_okhranyaemykh_prirodnnykh_territoriy_dalee_oo/



Заместитель директора Департамента
государственной политики и
регулирования в сфере развития
ООПТ

А.М. Яковлев

Инов. № подл.	Подп. и дата	Взам. инв. №

Изм.	Кол. Уч	Лист	№ док.	Подп.	Дата

3012.085.ДПТ.0/0.1293-ППТ.МО.ПЗ

Лист

7

4679



**МИНИСТЕРСТВО ПРИРОДНЫХ РЕСУРСОВ И ЭКОЛОГИИ
РЕСПУБЛИКИ ДАГЕСТАН
(Минприроды РД)**

367000, РД, г. Махачкала, ул. Абубакарова, 73; e-mail: minpriodi@e-dag.ru т. (8722) 671240, 672957

№ 15-05/4-4466/22« 12 » 01 2022 г.

ООО ПИ «Тамбовсельхозтехпроект»

На № 1355 от 28 июля 2022г.

Министерство природных ресурсов и экологии Республики Дагестан, рассмотрев запрос о предоставлении сведений о наличии (отсутствии) особо охраняемых природных территорий регионального и местного значения по объекту «Газопровод межпоселковый от с. Трисанчи к с. Джурмачи Дахадаевского района Республики Дагестан», сообщает, что указанные объекты в границах проведения работ отсутствуют.

Заместитель министра

Б. Насрутдинов

Исп: А. Вагидова
Тел: 680875

Инд. № подл.	Подп. и дата	Взам. инв. №

Изм.	Кол. Уч	Лист	№ док.	Подп.	Дата

3012.085.ДПТ.0/0.1293-ППТ.МО.ПЗ

Лист

8



РЕСПУБЛИКА ДАГЕСТАН
МУНИЦИПАЛЬНОЕ ОБРАЗОВАНИЕ МО «ДАХАДАЕВСКИЙ РАЙОН»

368570, Республика Дагестан, Дахадаевский район, с. Уркарах, тел. (87254) 2-12-14 dahadaevrayon@e-dag.ru

« 16 » 11 2022 г.

№ 01-40

**И.о. начальника отдела
 по землеустройству и СИД
 ООО ПИ «Тамбовсельхозтехпроект»
 А.Н. Рябову**

На № 1420 от 29.07.2022 г.

Администрация МО «Дахадаевский район» сообщает, что в районе прохождения трассы проектируемого газопровода от с. Трисанчи к с. Джурмачи Дахадаевского района Республики Дагестан, особо охраняемые природные территории местного (муниципального) значения (далее - ООПТ) не имеются.

И.о. главы

А.Р. Гамзатов

Исполнитель:
 Магомедов Н.А.
 тел: 89640183337



Handwritten signature

И.о. инв. №	Взам. инв. №
И.о. подл.	Подп. и дата

Изм.	Кол. Уч	Лист	№ док.	Подп.	Дата
------	---------	------	--------	-------	------

3012.085.ДПТ.0/0.1293-ППТ.МО.ПЗ

Лист

9



**МИНИСТЕРСТВО КУЛЬТУРЫ
РОССИЙСКОЙ ФЕДЕРАЦИИ
(Минкультуры России)**

125993, ГСП-3, Москва,
Малый Гнездиковский пер., д. 7/6, стр. 1, 2
Телефон: +7 495 629 10 10
E-mail: mail@mkrf.ru

Руководителю Агентства
по охране культурного наследия
Республики Дагестан

М.А.МУСАЕВУ

Копия:

Марченко Г.К.

marchenko@tmbpro.ru

08.08.2022 № 14226-12-02@
на № _____ от « ____ » _____

Уважаемый Махач Абдулаевич!

В Департамент государственной охраны культурного наследия Минкультуры России (далее – Департамент) поступили обращения Марченко Г.К. от 02.08.2022 № 103607, № 103611, № 103613, № 103615, № 103617, № 103619 и № 103621 и обращения ООО ПИ «Тамбовсельхозтехпроект» от 28.07.2022 № 1314, № 1315, № 1316, № 1317, № 1318, № 1319 и № 1320 (копии прилагаются) по вопросу представления сведений о наличии либо отсутствии объектов культурного наследия, выявленных объектов культурного наследия и объектов, обладающих признаками объектов культурного наследия, а также их зон охраны на участках, подлежащих хозяйственному освоению.

Департамент просит рассмотреть данные обращения в части, касающейся полномочий Агентства по охране культурного наследия Республики Дагестан, и проинформировать заявителя о результатах рассмотрения.

Одновременно информируем, что объекты культурного наследия, включенные в перечень отдельных объектов культурного наследия федерального значения, полномочия по государственной охране которых

Инд. № подл.	Подп. и дата	Взам. инв. №

Изм.	Кол. Уч	Лист	№ док	Подп.	Дата

3012.085.ДПТ.0/0.1293-ППТ.МО.ПЗ

Лист

10

осуществляются Минкультуры России, утвержденный распоряжением Правительства Российской Федерации от 01.06.2009 № 759-р (далее – Перечень), и их зоны охраны отсутствуют на участках проведения работ по следующим объектам, расположенным на территории Республики Дагестан:

- «Газопровод межпоселковый с. Солнечное – с. Нурадилово (перспективная застройка) Хасавюртовского района Республики Дагестан»;
- «Газопровод межпоселковый (закольцовка) от существующих сетей ГРС Охранлар до до существующих сетей ГРС Манаскент и ГРС Санаторий Каспий Карабудахкентского района Республики Дагестан»;
- «Газопровод межпоселковый от с. Пролетарское до с. Октябрьское Кизлярского района Республики Дагестан»;
- «Газопровод межпоселковый ГРС Солнечное – с. Солнечное (перспективная застройка) Хасавюртовского района Республики Дагестан»;
- «Газопровод межпоселковый от с. Трисанчи к с. Джурмачи Дахадаевского района Республики Дагестан»;
- «Газопровод межпоселковый с. Червленые Буруны – ул. Ферма № 1 – ул. Фера №2 – ул. Ферма №3 Ногайского района Республики Дагестан».
- «Газопровод межпоселковый от с. Ясная Поляна до с. Кенафный Завод Кизлярского района Республики Дагестан».

Доводим до сведения заявителя, что согласно нормам статей 9.1, 9.2 и 9.3 Федерального закона от 25.06.2002 № 73-ФЗ «Об объектах культурного наследия (памятниках истории и культуры) народов Российской Федерации» полномочия по государственной охране объектов культурного наследия всех категорий историко-культурного значения, а также выявленных объектов культурного наследия и объектов, обладающих признаками объектов культурного наследия, за исключением ряда отдельных объектов культурного наследия федерального значения, включенных в Перечень, находятся в компетенции соответствующих региональных органов государственной власти и органов местного самоуправления,

Инов. № подл.	Подп. и дата	Взам. инв. №

Изм.	Кол. Уч	Лист	№ док	Подп.	Дата

3012.085.ДПТ.0/0.1293-ППТ.МО.ПЗ

Лист

11

уполномоченных в области сохранения, использования, популяризации и государственной охраны объектов культурного наследия.

Объекты культурного наследия, входящие в Перечень, в настоящее время расположены на территории следующих субъектов Российской Федерации: Республика Дагестан, Республика Карелия, Архангельская область, Владимирская область, Волгоградская область, Вологодская область, Калужская область, Курская область, Ленинградская область, Московская область, Новгородская область, Тульская область, Ярославская область, г. Москва, г. Санкт-Петербург, г. Севастополь.

Необходимо отметить, что распоряжение Правительства Российской Федерации от 01.06.2009 № 759-р находится в общем доступе и доступно для ознакомления в информационно-телекоммуникационной сети «Интернет», а также справочно-правовых системах «Гарант» и «КонсультантПлюс».

Дополнительно доводим до сведения заявителя, что Департамент полагает целесообразным по аналогичным запросам, не касающимся объектов культурного наследия, включенных в Перечень, обращаться напрямую в уполномоченный региональный орган охраны объектов культурного наследия.

Приложение: на 21 л. в 1 экз. в первый адрес.

С уважением,

Заместитель директора
Департамента государственной
охраны культурного наследия

Г.И.Сытенко



Подлинник электронного документа
хранится в ведомственной системе
электронного документооборота
Министерства культуры Российской Федерации
Сертификат 020AA5EE00D0AD3FBF42FC1E7D2215143B
Владелец Сытенко Георгий Игоревич
Действителен с 29.10.2021 по 29.10.2022

Копылов С.В.
+7 495 629-10-10, доб. 1565

Инов. № подл.	Подп. и дата	Взам. инв. №

Изм.	Кол. Уч.	Лист	№ док.	Подп.	Дата

3012.085.ДПТ.0/0.1293-ППТ.МО.ПЗ

Лист

12



**АГЕНТСТВО ПО ОХРАНЕ КУЛЬТУРНОГО НАСЛЕДИЯ
РЕСПУБЛИКИ ДАГЕСТАН
(Дагнаследие)**

367031, г.Махачкала, ул.Гусейнова, д.26

e-mail: dagnasledie@mail.ru, тел.(8722) 69-21-10

«15» *08* 2022 г.№ *2199*

**ООО ПИ
«Тамбовсельхозтехпроект»
marchenko@tmbpro.ru**

На № 1272 от 26.07.2022 г.

В соответствии с вашим запросом, о наличии (отсутствии) объектов культурного наследия, включенные в Единый государственный реестр объектов культурного наследия (памятников истории и культуры) народов Российской Федерации, выявленных объектов культурного наследия, объектов археологического наследия, объектов федерального, регионального и местного (муниципального) значения по титулу: «Газопровод межпоселковый от с. Трисанчи к с. Джурмачи Дахадаевского района Республики Дагестан» (карта-схема представлена).

Дагнаследие сообщает, что согласно представленной карта-схеме на данном земельном участке отсутствуют федеральные, региональные и муниципальные объекты культурного наследия, состоящие в Едином государственном реестре объектов культурного наследия (памятников истории и культуры) народов Российской Федерации и в Перечне выявленных объектов культурного наследия расположенных в Республике Дагестан.

В соответствии со ст. 36 Федерального закона от 25.06.2002г. № 73 ФЗ «Об объектах культурного наследия (памятниках истории и культуры) народов Российской Федерации» земляные, строительные, хозяйственные и иные работы должны быть немедленно приостановлены исполнителем работ в случае обнаружения объекта, обладающего признаками объекта культурного наследия.

Исполнитель работ в течение трех рабочих дней со дня их обнаружения обязан направить заявление в письменной форме об указанных объектах в региональный орган охраны объектов культурного наследия.

И. о. заместитель руководителя
З. Исаева

Исп. М. Магомедов, тел. 69-21-01

Инов. № подл.	Подп. и дата	Взам. инв. №

Изм.	Кол. Уч	Лист	№ док.	Подп.	Дата

3012.085.ДПТ.0/0.1293-ППТ.МО.ПЗ

Лист

13



РЕСПУБЛИКА ДАГЕСТАН
АДМИНИСТРАЦИЯ МУНИЦИПАЛЬНОГО ОБРАЗОВАНИЯ
«ДАХАДАЕВСКИЙ РАЙОН»

368795, Республика Дагестан, Дахадаевский район, с. Уркарах, тел. (87254) 2-12-14, dahadaevrayon@e-dag.ru

«22» 03 2023 г.

№ 01-45

**И.о. начальника отдела по
землеустройству и СИД
ООО ПИ «Тамбовсельхозпроект»**

А.Н. Рябову

На № 512 от 09.03.2023 г.

Администрация МО «Дахадаевский район» для реализации проектно-изыскательных работ по объекту «Газопровод межпоселковый от с. Трисанчи к с. Джурмачи Дахадаевского района Республики Дагестан» представляет следующие сведения:

1. в границах полосы отвода рыбоохранные полосы водных объектов отсутствуют;
2. в границах полосы отвода лесопарковые зоны, защитные леса, ценные леса, леса, выполняющие функции защиты, городские леса отсутствуют;
3. в границах полосы отвода особоценные с/х угодья отсутствуют;
4. в границах полосы отвода кладбища, бывшие кладбища, СЗЗ кладбищ отсутствуют;
5. в границах полосы отвода существующие и проектируемые красные линии, а также разработанная ранее для данной территории документация по планировке территории в составе проектов планировки и межевания территории отсутствуют.

Заместитель главы



А.Р. Гамзатов

*Исп. Магомедов Н.А.
тел: 89640183337*

Взам. инв. №	
Подп. и дата	
Инв. № подл.	

Изм.	Кол. Уч	Лист	№ док.	Подп.	Дата

3012.085.ДПТ.0/0.1293-ППТ.МО.ПЗ

Лист

15

МИНИСТЕРСТВО
СЕЛЬСКОГО ХОЗЯЙСТВА
РОССИЙСКОЙ ФЕДЕРАЦИИ
(Минсельхоз России)
ДЕПАРТАМЕНТ МЕЛИОРАЦИИ,
ЗЕМЕЛЬНОЙ ПОЛИТИКИ И
ГОССОБСТВЕННОСТИ
(Депземмелиорация)

Федеральное государственное бюджетное учреждение
«Министерство мелиорации земель и сельскохозяйственного
водоснабжения Республики Дагестан»
(ФГБУ «Минмелиоводхоз РД»)
367025, Республика Дагестан,
г. Махачкала, ул. Буганова, 17 «В»
телефон/факс 8(8722) 518931
E-mail: minmeleord@mail.ru

« 8 » 08 2022г. № 03-07/1289

И.о. начальника отдела
по землеустройству и СИД
ООО ПИ «Тамбовсельхозтехпроект»

Рябову А.Н.

На № 1369 от 28.07.2022 г.

ФГБУ «Минмелиоводхоз РД» рассмотрев Ваше обращение по объекту:
«Газопровод межпоселковый от с. Трисанчи к с. Джурмачи Дахадаевского
района Республики Дагестан» сообщает, что в районе проектируемой трассы
газопровода мелиорированные земли не имеются.

Директор

Шипнев
51-89-45



З.М.Курбанов

И.о. инв. №	Взам. инв. №
Изм.	Кол. Уч
Лист	№ док.
Подп.	Дата

3012.085.ДПТ.0/0.1293-ППТ.МО.ПЗ

Лист

16



РЕСПУБЛИКА ДАГЕСТАН
МУНИЦИПАЛЬНОЕ ОБРАЗОВАНИЕ МО «ДАХАДАЕВСКИЙ РАЙОН»
 368570, Республика Дагестан, Дахадаевский район, с. Уркарах, тел. (87254) 2-12-14 dahadaevrayon@e-dag.ru

« 08 » 11 2022 г.

№ 01-40

**И.о. начальника отдела
 по землеустройству и СИД
 ООО ПИ «Тамбовсельхозтехпроект»
 А.Н. Рябову**

На № 1596 от 11.08.2022 г.

Администрация МО «Дахадаевский район» сообщает, что в районе проектирования объекта «Газопровод межпоселковый от с. Трисанчи к с. Джурмачи Дахадаевского района Республики Дагестан» и его санитарно-защитных зонах (в пределах земельного отвода и прилегающей зоне по 1000 м в каждую сторону от проектируемого объекта) кладбища не имеются.

Заместитель главы

М.И. Сулейманов

Исполнитель:
 Магомедов Н.А.
 тел: 89640183337

И.о. инв. №	Взам. инв. №
Подп. и дата	
И.о. инв. №	

Изм.	Кол. Уч	Лист	№ док.	Подп.	Дата

3012.085.ДПТ.0/0.1293-ППТ.МО.ПЗ

Лист

17



**КОМИТЕТ ПО ВЕТЕРИНАРИИ
РЕСПУБЛИКИ ДАГЕСТАН**

Тел./факс: 8(8722) 68-14-39
Тел. 8(8722) 68-31-13

367013, г. Махачкала, ул. Юсупова, 38

www.dagvetkom.ru
e-mail: dagvetcom@mail.ru

29.08.2022

№ 20-04-13/910/22
**И.О. Начальника отдела
по землеустройству
ООО ПИ «Тамбовсельхозтехпроект»
А.Н. Рябову**

На №20-802/22 от 16.08.2022

Комитет по ветеринарии Республики Дагестан сообщает, что на территории объекта: «Газопровод межпоселковый от с.Трисанчи к с.Джурмачи Дахадаевского района Республика Дагестан», скотомогильники (биотермические ямы), сибирезвенные захоронения и их санитарно-защитные зоны в радиусе 1 км от объекта отсутствуют.

**Врио председателя
Комитета по
ветеринарии РД**

С.М. Попандуло

ДОКУМЕНТ ПОДПИСАН
ЭЛЕКТРОННОЙ ПОДПИСЬЮ

Сертификат 06A4C7DD000DAECA9947AD993EF21CF5A5
Попандуло Сергей Михайлович
Действителен с 29.12.2021 по 29.03.2023

Исполнитель: Ш.А. Газиев
67-37-32

Инов. № подл.	Подп. и дата	Взам. инв. №

Изм.	Кол. Уч.	Лист	№ док.	Подп.	Дата

3012.085.ДПТ.0/0.1293-ППТ.МО.ПЗ

Лист

18



**МИНИСТЕРСТВО ТРАНСПОРТА
РОССИЙСКОЙ ФЕДЕРАЦИИ
(МИНТРАНС РОССИИ)**

**ФЕДЕРАЛЬНОЕ АГЕНТСТВО
ВОЗДУШНОГО ТРАНСПОРТА
(РОСАВИАЦИЯ)**

ЗАМЕСТИТЕЛЬ РУКОВОДИТЕЛЯ
Ленинградский пр-т, д. 37, корп. 2, Москва,
ГСП-3, 125167, Телетайп 111495
Тел. (499) 231-50-09, факс (499) 231-55-35
e-mail: rusavia@scaa.ru

И.о. начальника отдела по
землеустройству и СИД
ООО ПИ «Тамбовсельхозтехпроект»

А.Н. Рябову

E-mail: marchenko.n.a@tmbpro.ru

13.02.2023 № _____ Исх-6014/04

На № _____ от _____

Уважаемый господин Рябов!

Федеральное агентство воздушного транспорта рассмотрело Ваши обращения от 08.02.2023 № 278, № 289, № 280, № 284, № 286, № 281, № 285, № 283, № 279, № 282, № 288, № 287 и сообщает.

Информация о наличии приаэродромных территорий аэродромов гражданской авиации, а также о порядке согласования строительства (проектирования, реконструкции) объектов, расположенных в границах приаэродромных территорий, полос воздушных подходов и санитарно-защитных зон аэродромов, опубликована на официальном сайте Росавиации в разделе «Обращения граждан» далее «Часто задаваемые вопросы» по ссылке: <https://favt.gov.ru/brawenija-grazhdan-voprosy/> (пункт 31).



Д.В. Ядров

Документ зарегистрирован № Исх-6014/04 от 13.02.2023 Тихонова Ю.А. (Росавиация)
Страница 1 из 1. Страница создана: 13.02.2023 14:11

Изм.	Кол. Уч.	Лист	№ док.	Подп.	Дата

3012.085.ДПТ.0/0.1293-ППТ.МО.ПЗ

Лист

19



РЕСПУБЛИКА ДАГЕСТАН
МУНИЦИПАЛЬНОЕ ОБРАЗОВАНИЕ «ДАХАДАЕВСКИЙ РАЙОН»
 368795, Республика Дагестан, Дахадаевский район, с. Уркарах, тел. (87254) 2-12-14, dahadaevrayon@e-dag.ru

«26» 05 2023 г.

№ 01-43

**И.о. начальника отдела
 по землеустройству и СИД
 ООО ПИ «Тамбовсельхозтехпроект»**

А.Н. Рябову

На № 398 от 01.03.2023 г.

Администрация МО «Дахадаевский район» для выполнения проектно-изыскательных работ по объекту «Газопровод межпоселковый от с. Трисанчи к с. Джурмачи Дахадаевского района Республики Дагестан» сообщает следующее.

В районе размещения объекта аэродромы и приаэродромные территории отсутствуют.

**Глава администрации
 МО «Дахадаевский район»**

М.А. Абдулкадиров

Исполнитель:
 Магомедов Н.А.
 тел: 89640183337

И.о. инв. №	Взам. инв. №
Подп. и дата	
И.о. инв. №	

Изм.	Кол. Уч	Лист	№ док.	Подп.	Дата

3012.085.ДПТ.0/0.1293-ППТ.МО.ПЗ

Лист

20



РЕСПУБЛИКА ДАГЕСТАН

МУНИЦИПАЛЬНОЕ ОБРАЗОВАНИЕ МО «ДАХАДАЕВСКИЙ РАЙОН»

368570, Республика Дагестан, Дахадаевский район, с.Уркарах, тел. (87254) 2-12-14 dahadaevrayon@e-dag.ru

«08» 11 2022 г.

№ 01-40

И.о. начальника отдела
по землеустройству и СИД
ООО ПИ «Тамбовсельхозтехпроект»
А.Н. Рябову

На № 1531 от 04.08.2022 г.

Администрация МО «Дахадаевский район» сообщает, что в районе размещения объекта в радиусе 5 км «Газопровод межпоселковый от с. Трисанчи к с. Джурмачи Дахадаевского района Республики Дагестан» поверхностные и подземные источники водоснабжения, водозаборы подземных вод и их зоны санитарной охраны и его санитарно-защитные зоны отсутствуют.

Заместитель главы

М.И. Сулейманов

Исполнитель:
Магомедов Н.А.
тел: 89640183337

Инов. № подл.	Подп. и дата	Взам. инв. №

Изм.	Кол. Уч	Лист	№ док.	Подп.	Дата

3012.085.ДПТ.0/0.1293-ППТ.МО.ПЗ

Лист

21



РЕСПУБЛИКА ДАГЕСТАН
МУНИЦИПАЛЬНОЕ ОБРАЗОВАНИЕ «ДАХАДАЕВСКИЙ РАЙОН»

368570, Республика Дагестан, Дахадаевский район, с.Уркарах, тел. 55-41-82

31 10 2022г.

№ 01-40

ООО ПИ «Тамбовсельхозтехпроект»
И.о. начальника отдела
по землеустройству и СИД
А.Н. Рябову

На № 1597 от 11.08.2022 г.

Администрация МО «Дахадаевский район» представляет информацию в том, что в районе проектируемого объекта «Газопровод межпоселковый от с. Трисанчи к с. Джурмачи Дахадаевского района Республики Дагестан» на расстоянии до 1500 метров санитарно-защитные зоны отсутствуют.

И.о. главы



А.Р. Гамзатов

Исполнитель:
 Магомедов Н.А.
 тел: 89640183337

И.о. инв. №	
Подп. и дата	
И.о. инв. №	

Изм.	Кол. Уч	Лист	№ док.	Подп.	Дата

3012.085.ДПТ.0/0.1293-ППТ.МО.ПЗ

Лист

22



РЕСПУБЛИКА ДАГЕСТАН
АДМИНИСТРАЦИЯ МУНИЦИПАЛЬНОГО ОБРАЗОВАНИЯ
«ДАХАДАЕВСКИЙ РАЙОН»

368570, Республика Дагестан, Дахадаевский район, с. Уркарах, тел. (87254) 2-12-14, dahadaevrayon@e-dag.ru.

«15» марта 2023 года

№ 01-40

И. о. начальника
отдела по землеустройству
и СИД

А.Н. Рябову

На № 499 от 07.03.2023 г.

Администрация МО «Дахадаевский район», рассмотрев ваше обращение в министерство по земельным и имущественным отношениям Республики Дагестан, сообщает, что для выполнения проектно-изыскательных работ по объекту «Газопровод межпоселковый от с. Трисанчи к с. Джурмачи Дахадаевского района Республики Дагестан» особо ценных продуктивных сельскохозяйственных угодий и показателей плодородия в районе размещения объекта не имеется.

Глава администрации
МО «Дахадаевский район»

М.А. Абдулкадилов

Инов. № подл.	Взам. инв. №
Подп. и дата	

Изм.	Кол. Уч	Лист	№ док.	Подп.	Дата

3012.085.ДПТ.0/0.1293-ППТ.МО.ПЗ

Лист

23



**РЕСПУБЛИКА ДАГЕСТАН
АДМИНИСТРАЦИЯ МУНИЦИПАЛЬНОГО ОБРАЗОВАНИЯ
«сельсовет Трисанчинский» ДАХАДАЕВСКОГО РАЙОНА**

Индекс: 368585, Респуб. Дагестан, Дахадаевский район, с. Трисанчи 89673927194 ул.Нижняя

14.03.2023

Отделу муниципального имущества
и заказа администрации
МО "Дахадаевский район"

На Ваше письмо от 07.03.2023 года № 499 .

Администрация МО «с/совет Трисанчинский» Дахадаевского района РД сообщает Вам, что в районе размещения объекта «Газопровод межпоселковый от с. Трисанчи к с. Джурмачи Дахадаевского района РД» особо ценных продуктивных сельскохозяйственных угодий и показателей плодородия в районе размещения объекта не имеется

Глава



Минбулатов М. А

Инов. № подл.	Подп. и дата	Взам. инв. №

Изм.	Кол. Уч	Лист	№ док	Подп.	Дата

3012.085.ДПТ.0/0.1293-ППТ.МО.ПЗ

Лист

24



**МИНИСТЕРСТВО
СЕЛЬСКОГО ХОЗЯЙСТВА И ПРОДОВОЛЬСТВИЯ
РЕСПУБЛИКИ ДАГЕСТАН**

Тел.: 51-19-02
Факс.: 51-48-22

367911, г. Махачкала, п. Новый Хушет, мкр «Ветеран»

www.mcxrd.ru
e-mail: msh@e-dag.ru

07.03.2023 № 12-02/2-18-1207/23

ООО ПИ «Тамбовсельхозтехпроект»
392018, г. Тамбов, ул. Мичуринская, д. 89а

На №№ 437-448 от 03.03.2023

Министерство сельского хозяйства и продовольствия Республики Дагестан, рассмотрев ваши запросы о предоставлении информации о наличии особо ценных сельскохозяйственных угодий в границах выполнения проектно-изыскательских работ на территории Республики Дагестан по объектам газопроводов, сообщает, что республиканский перечень особо ценных продуктивных сельскохозяйственных угодий не утвержден.

Согласно постановлению Правительства РД от 17 мая 2018 г. № 48 утверждение перечня особо ценных продуктивных сельскохозяйственных угодий, использование которых для других целей не допускается, относится к вопросам Министерства по земельным и имущественным отношениям Республики Дагестан.

При этом отмечаем, что статьей 77 Земельного кодекса РФ установлено, что землями сельскохозяйственного назначения, в составе которых выделяются сельскохозяйственные угодья, признаются земли, находящиеся за границами населенного пункта и предоставленные для нужд сельского хозяйства, а также предназначенные для этих целей.

В границах населённых пунктов земельные участки в составе зон сельскохозяйственного использования, занятые пашнями, многолетними насаждениями, а также зданиями, сооружениями сельскохозяйственного назначения, используются в целях ведения сельскохозяйственного производства и не относятся к угодьям в составе земель категории сельскохозяйственного назначения.

На основании изложенного в случае нахождения указанных объектов на территории земель категории сельхозназначения, до утверждения реестра особо ценных продуктивных сельскохозяйственных угодий считаем целесообразным

Исполнитель: О.О. Гамзатова
8(8722)51-11-74

Инов. № подл.	Подп. и дата	Взам. инв. №

Изм.	Кол. Уч.	Лист	№ док.	Подп.	Дата

3012.085.ДПТ.0/0.1293-ППТ.МО.ПЗ

Лист

25

руководствоваться постановлением Правительства Республики Дагестан от 28.05.2008 г. № 164 «Об утверждении перечня особо ценных земель, в том числе особо ценных продуктивных сельскохозяйственных угодий, использование которых не допускается для целей, не связанных с сельскохозяйственным производством», а также направить соответствующий запрос в Минимущество Дагестана.

**Первый заместитель
министра сельского
хозяйства и
продовольствия РД**

ДОКУМЕНТ ПОДПИСАН
ЭЛЕКТРОННОЙ ПОДПИСЬЮ

Ш.И. Шарипов

Сертификат 00C2A1D474B9A4BDFECA707E601C248663
Шарипов Шарип Исмаилович
Действителен с 06.12.2022 по 29.02.2024

Исполнитель: О.О. Гамзатова
8(8722)51-11-74

Инв. № подл.	Подп. и дата	Взам. инв. №					3012.085.ДПТ.0/0.1293-ППТ.МО.ПЗ	Лист
								26
Изм.	Кол. Уч	Лист	№ док.	Подп.	Дата			



**МИНИСТЕРСТВО ПРИРОДНЫХ РЕСУРСОВ И ЭКОЛОГИИ
РЕСПУБЛИКИ ДАГЕСТАН**

(Минприроды РД)

367000, РД, г. Махачкала, ул. Абубакарова, 73; e-mail: minpriodi@e-dag.ru т. (8722) 671240, 672957

№ 1505/2-1482/23

« 13 » 03 2023 г.

ООО ПИ «Тамбовсельхозтехпроект»

На № 429 от 03 марта 2023 года

Министерство природных ресурсов и экологии Республики Дагестан рассмотрев запрос о предоставлении информации, необходимой для реализации проектно-изыскательских работ по объекту «Газопровод межпоселковый от с. Трисанчи к с. Джурмачи Дахадаевского района Республики Дагестан», сообщает, что ключевые орнитологические территории в районе размещения объекта отсутствуют.

Заместитель министра

Б. Насрутдинов

Исп: М.Л. Абдулагаджиев
682923

Инд. № подл.	Подп. и дата	Взам. инв. №

Изм.	Кол. Уч	Лист	№ док.	Подп.	Дата

3012.085.ДПТ.0/0.1293-ППТ.МО.ПЗ

Лист

28



РЕСПУБЛИКА ДАГЕСТАН

 ДАХАДАЕВСКИЙ РАЙОН МУНИЦИПАЛЬНОЕ ОБРАЗОВАНИЕ
 «сельсовет Трисанчинский»

Индекс: 368585, Республика Дагестан, Дахадаевский район, с.Трисанчи, ул. Нижняя 70, тел: 8 9673927194

27.06.2023

цсх №23

 И. О начальнику отдела по землеустройству
 и СИД ООО "Тамбовсельхозпроект"
 Рябову А.Н.

на ваш запрос № 1255 от 21.06.2023 года.

Администрация МО «сельсовет Трисанчинский» рассмотрела запрос ООО ПИ «Тамбовсельхозтехпроект» о предоставлении сведений о наличии/отсутствии земельных участков и прав на них, попадающих в полосу отвода, для размещения линейного объекта «Газопровод межпоселковый от с. Трисанчи к с. Джурмачи Дахадаевского района Республики Дагестан» (далее - Объект) и сообщает следующее:

1) ранее учтенные земельные участки, информация о которых не внесена в ЕГРН (отсутствует), в том числе прав, возникших в порядке предоставления в общую долевую собственность, прав, зарегистрированных до 1997 года в отношении земель, государственная собственность на которые не разграничена, в полосе отвода для размещения Объекта отсутствуют;

2) земельные участки, изъятые из оборота, в полосе отвода для размещения Объекта отсутствуют;

3) земельные участки, находящиеся в государственной или муниципальной собственности и предоставленные гражданам или юридическим лицам в пользование, в соответствии с п.1 ст.39.33 Земельного кодекса РФ, в полосе отвода для размещения Объекта отсутствуют;

4) земельные участки, образованные в соответствии со схемой на кадастровом плане территории, в полосе отвода для размещения Объекта отсутствуют.

Глава

Минбулатов М. А

Инов. № подл.	Подп. и дата	Взам. инв. №

Изм.	Кол. Уч	Лист	№ док.	Подп.	Дата

3012.085.ДПТ.0/0.1293-ППТ.МО.ПЗ

Лист

29



РЕСПУБЛИКА ДАГЕСТАН
МУНИЦИПАЛЬНОЕ ОБРАЗОВАНИЕ «ДАХАДАЕВСКИЙ РАЙОН»
 368795, Республика Дагестан, Дахадаевский район, с. Уркарах, тел. (87254) 2-12-14, dahadaevrayon@e-dag.ru

« 19 » 05 2023 г.

№ 01-43

**И.о. начальника отдела
 по землеустройству и СИД
 ООО ПИ «Тамбовсельхозтехпроект»**

А.Н. Рябову

На № 1469 от 03.08.2022 г.

Администрация МО «Дахадаевский район» для реализации проектно-изыскательных работ по объекту «Газопровод межпоселковый от с. Трисанчи к с. Джурмачи Дахадаевского района Республики Дагестан» сообщает, что в районе прохождения трассы проектируемого объекта взрывоопасные предметы (ВОП) отсутствуют.

Глава

М.А. Абдулкадиров

Исполнитель:
 Магомедов Н.А.
 тел: 89640183337

Инов. № подл.	Подп. и дата	Взам. инв. №

Изм.	Кол. Уч	Лист	№ док.	Подп.	Дата

3012.085.ДПТ.0/0.1293-ППТ.МО.ПЗ

Лист

30



**МИНИСТЕРСТВО ПРИРОДНЫХ РЕСУРСОВ И ЭКОЛОГИИ
РЕСПУБЛИКИ ДАГЕСТАН**

(Минприроды РД)

367000, РД, г. Махачкала, ул. Абубакарова, 73; e-mail: minpriodi@e-dag.ru т. (8722) 671240, 672957

№ 15-08/2-5539/22

«27» 09 2022 г.

ООО ПИ «Тамбовсельхозтехпроект»

На № 1487 от 04 августа 2022 года

Министерство природных ресурсов и экологии Республики Дагестан, (далее – Минприроды РД), рассмотрев запрос, необходимый для выполнения проектно-изыскательских работ по объекту «Газопровод межпоселковый от с. Трисанчи к с. Джурмачи Дахадаевского района Республики Дагестан», расположенного на территории Дахадаевского района Республики Дагестан, сообщает, что пути миграции, места отдыха диких животных на участке проведения работ отсутствуют.

Указанный участок проходит по территории вновь созданного закрепленного охотничьего угодья – ЗОУ «Кубачинское» Дахадаевского района Республики Дагестан.

Вместе с тем предоставляем информацию о видах растений и животных, занесенных в Красную книгу Российской Федерации и Красную книгу Республики Дагестан, охотничьих хозяйств с указанием плотности, численности охотничьих видов, обитающих в районе проектирования вышеуказанного объекта, на участке, находящемся на территории вновь созданного закрепленного охотничьего угодья - ЗОУ «Кубачинское» Дахадаевского района Республики Дагестан, согласно приложению.

Одновременно Минприроды РД информирует о необходимости проведения указанных работ в соответствии с постановлением Правительства Российской Федерации от 13 августа 1996 года № 997 «Об утверждении Требований по предотвращению гибели объектов животного мира при осуществлении производственных процессов, а также при эксплуатации транспортных магистралей, трубопроводов, линий связи и электропередачи».

Кроме того, сообщаем, что данный участок располагается вблизи от притока реки Хулахерк.

Информация об утвержденных зонах санитарной охраны источников водоснабжения на данной территории отсутствует.

Для получения полной информации о наличии или отсутствии поверхностных источников водоснабжения на участке проектирования, необходимо обратиться к собственникам муниципальных земель – в Администрацию Дахадаевского района.

В районе выполнения инженерно-изыскательских работ по указанному объекту нет подземных источников (до 500 куб. м/сут) водоснабжения и их зон санитарной охраны.

Интв. № подл.	Подп. и дата	Взам. инв. №

Изм.	Кол. Уч.	Лист	№ док.	Подп.	Дата

3012.085.ДПТ.0/0.1293-ППТ.МО.ПЗ

Лист

31

Информация об утвержденных округах горно-санитарной охраны природных лечебных ресурсов и лечебно-оздоровительных местностей, где природные лечебные ресурсы относятся к недрам (минеральные воды, лечебные грязи и другие) в Минприроды РД отсутствует.

Кроме того, регулирование отношений в сфере добычи минеральных подземных вод и целебных грязей входит в компетенцию Департамента по недропользованию по СКФО (Кавказнедра). В связи с этим, для получения необходимой информации следует обратиться в Дагестанский филиал ФБУ «ТФГИ по Южному Федеральному округу» (367010, Республика Дагестан, г. Махачкала, пр. Имама Шамиля, 76а 8(8722)61-10-96).

Информацией по остальным пунктам приложения Минприроды РД не располагает, так как они не относятся к направлениям деятельности ведомства.

Приложение: на 1 листе.

Заместитель министра



Б. Насрутдинов

Исп: А.А. Абейдулаев
682923

Изм.	Кол. Уч	Лист	№ док.	Подп.	Дата

3012.085.ДПТ.0/0.1293-ППТ.МО.ПЗ

Лист

32

Приложение
к письму Минприроды РД
от _____ № _____

Дахадаевский район

1. Растения, занесенные в Красную книгу Республики Дагестан.

1. Тис ягодный - *Taxus baccata* L.
2. Лук крупный - *Allium grande* Lipsky
3. Лилия однобратственная - *Lilium monadelphum* Bieb.
4. Пальчатокоренник Дюрвиля - *Dactylorhiza urvelleana* (Steud.) H. Baumann et Kuenkele
5. Траунштейнера шаровидная - *Traunsteinera globosa* (L.) Reichend.
6. Красавка кавказская - *Atropa caucasica* Kreyer

2. Птицы, занесенные в Красную книгу Республики Дагестан.

1. Бородач - *Gypaetus barbatus* (Linnaeus, 1758)
2. Стервятник - *Neophron percnopterus* (Linnaeus, 1758)
3. Кавказский тетерев - *Lururus mlkosiewiczzi* (Taczanowski, 1875)

Охотничье угодье - ЗОУ «Кубачинское»

Вид охотничьих ресурсов	ЗОУ Кубачинское	
	плотн. г/г.га	числ-ть гол
Косуля европейская	1,0	27
Волк	0,5	13
Шакал	1,0	26
Лисица	0,7	18
Куница каменная	1,2	33
Куница лесная	1,5	40
Барсук	0,7	20
Заяц-русак	2,7	72
Кот лесной кавказский	0,2	7
Белка обыкновенная	3,7	99
Серая ворона	2,4	66
Куропатка серая	3,8	108
Кеклик	2,9	79
Кавказский тетерев	4,1	112

Инва. № подл.	Подп. и дата	Взам. инв. №

Изм.	Кол. Уч	Лист	№ док	Подп.	Дата

3012.085.ДПТ.0/0.1293-ППТ.МО.ПЗ

Лист

33



**КОМИТЕТ
ПО ЛЕСНОМУ ХОЗЯЙСТВУ
РЕСПУБЛИКИ ДАГЕСТАН**

367010 Россия, г. Махачкала, ул. Гагарина, 51
тел.: 62-69-42. факс: 62-18-34

e-mail: dagleshoz@e-dag.ru

13.08.22г. № 12-ВД-03-1840/22

на № 1397 от 29.07.2022г.

**И.о. начальнику отдела по
землеустройству и СИД
ООО**

**«Тамбовсельхозтехпроект»
Рябову А.Н.**

э/п. marchenko@tmbpro.ru

Комитет по лесному хозяйству Республики Дагестан на Ваше обращение о наличии лесных земель под проектируемым объектом работ, «Газопровод межпоселковый от с. Трисанчи к с. Джурмачи Дахадаевского района Республики Дагестан», сообщает, что земли лесного фонда на территории проектируемых работ **отсутствуют.**

**С уважением,
Председатель**

В.М. Абдулхамидов

Касумова С.К.
тел. 61-00-56

И.о. инв. №	
Подп. и дата	
И.о. инв. №	

Изм.	Кол. Уч	Лист	№ док.	Подп.	Дата

3012.085.ДПТ.0/0.1293-ППТ.МО.ПЗ

Лист

34



4778

**МИНИСТЕРСТВО ПРИРОДНЫХ РЕСУРСОВ И ЭКОЛОГИИ
РЕСПУБЛИКИ ДАГЕСТАН**

(Минприроды РД)

367000, РД, г. Махачкала, ул. Абубакарова, 73; e-mail: minpriodi@e-dag.ru т. (8722) 671240, 672957

№ 15-05/2-4554/22« 17 » 08 2022 г.

ООО ПИ «Тамбовсельхозтехпроект»

На № 1344 от 28 июля 2022года

Министерство природных ресурсов и экологии Республики Дагестан рассмотрев запрос о предоставлении информации, необходимой для реализации проектно-изыскательских работ по объекту «Газопровод межпоселковый от с. Трисанчи к с. Джурмачи Дахадаевского района Республики Дагестан», сообщает, что водно – болотные угодья в границах проведения работ отсутствуют.

Указанный участок проходит по территории закрепленного охотничьего угодья – ЗОУ «Кубачинское» Дахадаевского района Республики Дагестан.

Вместе с тем предоставляем информацию о видах растений и животных, занесенных в Красную книгу Российской Федерации и Красную книгу Республики Дагестан, охотничьих хозяйств с указанием плотности, численности охотничьих видов, обитающих в районе проектирования вышеуказанного объекта, на участке, находящемся на территории закрепленного охотничьего угодья - ЗОУ «Кубачинское» Дахадаевского района Республики Дагестан, согласно приложению.

Одновременно Минприроды РД, информирует о необходимости проведения указанных работ в соответствии с постановлением Правительства Российской Федерации от 13 августа 1996 года № 997 «Об утверждении Требований по предотвращению гибели объектов животного мира при осуществлении производственных процессов, а также при эксплуатации транспортных магистралей, трубопроводов, линий связи и электропередачи».

Приложение: на 1 листе.

Заместитель министра

Б. Насрутдинов

Исп: М.Л. Абдулагаджиев
682923

Инов. № подл.	Подп. и дата	Взам. инв. №

Изм.	Кол. Уч	Лист	№ док.	Подп.	Дата

3012.085.ДПТ.0/0.1293-ППТ.МО.ПЗ

Лист

35

Приложение
к письму Минприроды РД
от _____ № _____

Дахадаевский район

1. Растения, занесенные в Красную книгу Республики Дагестан.

1. Тис ягодный - *Taxus baccata* L.
2. Лук крупный – *Allium grande* Lipsky
3. Лилия однобратственная - *Lilium monadelphum* Bieb.
4. Пальчатокоренник Дюрвиля - *Dactylorhiza urvelleana* (Steud.) H. Baumann et Kuenkele
5. Траунштейнера шаровидная – *Traunsteinera globosa* (L.) Reichend.
6. Красавка кавказская - *Atropa caucasica* Kreyer

2. Птицы, занесенные в Красную книгу Республики Дагестан.

1. Бородач – *Gypaetus barbatus* (Linnaeus, 1758)
2. Стервятник – *Neophron percnopterus* (Linnaeus, 1758)
3. Кавказский тетерев – *Lururus mlkosiewiczzi* (Taczanovski, 1875)

Охотничье угодье - ЗОУ «Кубачинское»

<u>Вид</u> <u>охотничьих ресурсов</u>	<u>ЗОУ</u> <u>Кубачинское</u>	
	<u>плотн.</u> <u>г/г.га</u>	<u>числ-ть</u> <u>гол</u>
Волк	0,5	13
Шакал	1,0	26
Лисица	0,7	18
Куница каменная	1,2	33
Куница лесная	1,5	40
Барсук	0,7	20
Заяц-русак	2,7	72
Кот лесной кавказский	0,2	7
Серая ворона	2,4	66
Серая куропатка	3,8	108
Кавказский тетерев	4,1	112
Кеклик	2,9	79

Инва. № подл.	Подп. и дата	Взам. инв. №

Изм.	Кол. Уч	Лист	№ док	Подп.	Дата

3012.085.ДПТ.0/0.1293-ППТ.МО.ПЗ

Лист

36



ООО «ГАЗПРОМ МЕЖРЕГИОНГАЗ МАХАЧКАЛА»
УПРАВЛЯЮЩАЯ ОРГАНИЗАЦИЯ

ОБЩЕСТВО С ОГРАНИЧЕННОЙ
ОТВЕТСТВЕННОСТЬЮ
«ГАЗПРОМ ГАЗОРАСПРЕДЕЛЕНИЕ
ДАГЕСТАН»

(ООО «Газпром газораспределение Дагестан»)

ул. Абубакарова, 13, г. Махачкала Республика Дагестан,
Российская Федерация, 367000
Тел./факс: (8722) 67-28-88, 67-15-53
E-mail: dgs_slujba_dou@mail.ru

ОКПО 70484040, ОГРН 1030502523787 ИНН/КПП 0561049072/057201001



УТВЕРЖДАЮ:

Заместитель директора –
главный инженер

Ш.А. Алиев

«01» 01 2023г.

ТЕХНИЧЕСКИЕ УСЛОВИЯ № 19 на проектирование

Заказчик: ООО «Газпром газификация»

Основание для выдачи технических условий:

запрос ООО ПИ «Тамбовсельхозтехпроект» № 1113 от 23.06.2022

Наименование газопровода: «Газопровод межпоселковый от с. Трисанчи к с. Джурмачи Дахадаевского района Республики Дагестан».

Адрес и район строительства: РФ, Республика Дагестан, Дахадаевский район.

Планируемые сроки строительства объекта:

Начало 2024 год, Окончание 2025 год

Планируемый срок ввода объекта в эксплуатацию: 2025 год.

Точка подключения: Надземный газопровод высокого давления 0,6 МПа диаметром 108 мм в с. Трисанчи Дахадаевского района.

Максимальная нагрузка (часовой расход газа): - 160,0 м³/час.

Давление газа в точке подключения;

- Максимальное: 0,6 МПа.
- Фактическое (расчетное): 0,6 МПа.

Общие инженерно-технические требования:

1. Строительство осуществить согласно проекту. Проект выполнить силами специализированной проектной организации в соответствии с требованиями действующих нормативных документов.
2. Строительно-монтажные и пуско-наладочные работы должны выполняться организациями, допущенными к выполнению данных работ в установленном порядке.
3. Согласовать проект с эксплуатационной организацией.
4. До начала строительства по усмотрению заказчика провести экспертизу проекта.
5. Предусмотреть охранные зоны газопроводов в соответствии с «Правилами охраны газораспределительных сетей».

Инов. № подл.	Подп. и дата	Взам. инв. №

Изм.	Кол. Уч.	Лист	№ док.	Подп.	Дата

3012.085.ДПТ.0/0.1293-ППТ.МО.ПЗ

Лист

37

6. Предусмотренные проектом технические устройства должны иметь сертификаты соответствия, эксплуатационно-техническую документацию, а трубы – сертификаты заводов-изготовителей.

Основные требования:

1. Проектом предусмотреть:
 - 1.1. Установку отключающего устройства в точке подключения. В качестве отключающего устройства предусмотреть шаровой кран.
 - 1.2. Максимальное использование полиэтиленовых материалов.
 - 1.3. Выбор трассы прокладки газопровода произвести с обязательным участием представителя ООО «Газпром газораспределение Дагестан».
2. В комиссию по приемке сети газораспределения, создаваемой застройщиком или инвестором строительства, включить представителя эксплуатационной организации.
3. В ходе приемки сети газораспределения предъявить приемочной комиссии, создаваемой застройщиком или инвестором строительства, журналы технического надзора со стороны эксплуатационной организации согласно разделу № 9 постановления Правительства РФ № 870 от 29.10.2010 г.
4. Для выдачи разрешения на ввод объекта в эксплуатацию представить документы, подтверждающие соответствие построенного объекта капитального строительства данным техническим условиям.

Дополнительные требования:

1. В местах пересечения газопроводом искусственных преград и инженерных коммуникаций и прохождения в их охранных зонах запросить ТУ у организаций, в ведении которых они находятся. После окончания проектных работ согласовать проект с заинтересованными организациями.
2. Заключить договор с проектной организацией на ведение авторского надзора за строительством объекта.

Срок действия технических условий: 3 года.

Руководитель группы
технологического присоединения

М.З. Нажуев

Изм.	Кол. Уч	Лист	№ док.	Подп.	Дата

3012.085.ДПТ.0/0.1293-ППТ.МО.ПЗ

Лист

38



МИНИСТЕРСТВО
ПО ДЕЛАМ ГРАЖДАНСКОЙ ОБОРОНЫ,
ЧРЕЗВЫЧАЙНЫМ СИТУАЦИЯМ И
ЛИКВИДАЦИИ ПОСЛЕДСТВИЙ
СТИХИЙНЫХ БЕДСТВИЙ
РЕСПУБЛИКИ ДАГЕСТАН
(МЧС Дагестана)

ул. М. Ярагского, 124-а, г. Махачкала, 367015
тел.: 67-32-43 факс: 63-35-58
E-mail: mchs@e-dag.ru

ООО ПИ
«Тамбовсельхозтехпроект»
e-mail: info@tmbpro.ru

24.03.2023 № 48-08/563/23

На № 48-336/23 от 07.02.2023г.

Направляем исходные данные для разработки мероприятий по гражданской обороне, мероприятий по предупреждению чрезвычайных ситуаций природного и техногенного характера в составе проектной документации на строительство линейного объекта: «Газопровод межпоселковый от с.Трисанчи к с. Джурмачи Дахадаевского района Республики Дагестан».

Приложение: исходные данные на 3 л. в 1 экз.

Министр

Н. Казимагамедов

К.А.Татамова
(8722) 67-41-11

Инов. № подл.	Подп. и дата	Взам. инв. №

Изм.	Кол. Уч	Лист	№ док.	Подп.	Дата

3012.085.ДПТ.0/0.1293-ППТ.МО.ПЗ

Лист

39

Выдача исходных данных

Исходные данные, подлежащие учету при разработке мероприятий по гражданской обороне, мероприятий по предупреждению чрезвычайных ситуаций природного и техногенного характера в составе проектной документации на строительство линейного объекта: «Газопровод межпоселковый от с. Трисанчи к с. Джурмачи Дахадаевского района Республики Дагестан».

Адрес: Россия, Республика Дагестан, Дахадаевский район.

1. Краткая характеристика объекта капитального строительства.

Проектируемый линейный газопровод протяженностью 4,6 км, давление газа в точке подключения – $\leq 0,6$ Мпа.

2. Исходные данные о состоянии потенциальной опасности объекта капитального строительства.

Согласно Федеральному закону от 21 июля 1997 года № 116-ФЗ «О промышленной безопасности опасных производственных объектов», объект относится к опасным производственным объектам III-го класса опасности.

Также следует отметить, что в соответствии с Постановлением Правительства Российской Федерации от 12 октября 2020 года № 1661 О лицензировании эксплуатации взрывопожароопасных и химически опасных производственных объектов I, II и III классов опасности, организации, эксплуатирующие опасные производственные объекты "Сеть газораспределения" и "Сеть газопотребления", должны иметь лицензию на эксплуатацию взрывопожароопасных и химически опасных производственных объектов I, II и III классов опасности, с правом выполнения работ по транспортированию опасных веществ.

Согласно ст. 71 Федерального закона от 22 июля 2008 года № 123-ФЗ "Технический регламент о требованиях пожарной безопасности" предусмотреть и учесть все необходимые и допустимые параметры.

3. Исходные данные о потенциальной опасности территории, на которой намечается строительство.

В радиусе 5 км отсутствуют опасные производственные объекты.

В районах площадок строительства линейных объектов наблюдаются опасные природные явления, которые могут стать источниками ЧС природного характера: сильный ливневый дождь, сильный ветер (ураган), сильный снегопад (мокрый снег), грозы, гололёд, град, оползни, сели.

Сейсмичность территорий, на которых намечаются строительство, согласно СП 14.13330.2018 «Строительство в сейсмических районах» (ОСР-97) составляет - 8 баллов.

При проектировании предусмотреть антисейсмические мероприятия. Предусмотреть молниезащиту объектов в соответствии с СО-153-34.21.122-203 «Инструкция по устройству молниезащиты зданий и сооружений» и РД 34.21.122-87 «Инструкция по устройству молниезащиты зданий и сооружений», СТО Газпром 2-

Изм.	Кол. Уч.	Лист	№ док.	Подп.	Дата

3012.085.ДПТ.0/0.1293-ППТ.МО.ПЗ

Лист

40

Возможными источниками ЧС техногенного характера в районе газопровода могут быть:

- технологические аварии;
- террористический акт;
- взрывы и пожары.

При разработке мероприятий по предупреждению чрезвычайных ситуаций, возникающих в результате возможных аварий на объектах строительства и снижению их тяжести предусмотреть:

Мероприятия по предупреждению чрезвычайных ситуаций с учетом анализа степени риска чрезвычайных ситуаций техногенного и природного характера, в том числе:

- описание возможных ЧС, которые могут возникнуть на территории объекта и вблизи его;
- сведения о возможной обстановке на объекте и прилегающей к нему территории;
- решения по обеспечению взрывопожаробезопасности;
- расчеты по определению вероятности возникновения пожара, взрыва;
- сведения о численности и размещении населения на прилегающей территории, которая может оказаться в зоне действия поражающих факторов в случае аварий;
- сведения о наличии, местах размещения и характеристиках основных и резервных источников электроснабжения и систем связи;
- решения по предупреждению возможных ЧС и действия персонала в случаях их возникновения;
- сведения о наличии и размещении резервов материальных средств, для ликвидации последствий аварий на проектируемом объекте;
- мероприятия, направленные на обеспечение сейсмической безопасности;
- решения по предотвращению постороннего вмешательства в деятельность объекта (по системам физической защиты и охраны объекта);
- мероприятия по молниезащите;
- решения по обеспечению беспрепятственного ввода и передвижения на объекте сил и средств ликвидации последствий ЧС;
- расчеты зон возможной опасности и зон вероятных ЧС.

В состав графической части раздела включить следующие чертежи:

- ситуационный план с обозначением участка производства работ, рядом расположенных объектов, транспортных и инженерных коммуникаций, а также границ зон возможной опасности и зон, вероятных ЧС, определенных в проектных решениях, с указанием численности людей в этих зонах;
- схему путей эвакуации людей с территории объекта, маршрутов ввода аварийно-спасательной техники.

Сведения, которые включаются в раздел «ПМ ГО ЧС» предусмотреть согласно п.6 ГОСТ Р 55201-2012.

6. Дополнительные сведения для разработки мероприятий по гражданской обороне, мероприятий по предупреждению чрезвычайных ситуаций природного и техногенного характера.

В соответствии с п. 6.5 СП 165.1325800.2014 «Инженерно-технические мероприятия по гражданской обороне» при разработке проектной документации

Изм.	Кол. Уч.	Лист	№ док.	Подп.	Дата

3012.085.ДПТ.0/0.1293-ППТ.МО.ПЗ

Лист

41

ГОСТ Р 55201-2012 «Порядок разработки перечня мероприятий по гражданской обороне, мероприятий по предупреждению чрезвычайных ситуаций природного и техногенного характера при проектировании объектов капитального строительства»;

постановление Правительства Российской Федерации от 29 октября 2010 года № 870 "Об утверждении технического регламента о безопасности сетей газораспределения и газопотребления".

Данный список нормативно-технической документации (СНиПы, ГОСТы, постановления и т.д.) не является полным и окончательным. При проектировании необходимо руководствоваться последними редакциями документов, действующими на момент разработки документации.

Главный специалист ОКСФ. Ахмедов



Инов. № подл.	Подп. и дата	Взам. инв. №

Изм.	Кол. Уч	Лист	№ док.	Подп.	Дата

3012.085.ДПТ.0/0.1293-ППТ.МО.ПЗ

Лист

42



ФЕДЕРАЛЬНОЕ АГЕНТСТВО
ПО НЕДРОПОЛЬЗОВАНИЮ
(РОСНЕДРА)
ДЕПАРТАМЕНТ

ПО СЕВЕРО-КАВКАЗСКОМУ
ФЕДЕРАЛЬНОМУ ОКРУГУ
(КАВКАЗНЕДРА)

переулок Садовый, д. 4 а,
г. Ессентуки, Ставропольский край, 357633
Тел./факс (87934) 7-59-92
E-mail: kavkaz@rosnedra.gov.ru

ООО ПИ «Тамбовсельхозтехпроект»

392000, г. Тамбов, ул. Мичуринская, д. 89-а.

E-mail: info@tmbpro.ru

07.07.2023 № 01-05-28/460
На № 1320 от 27.06.2023

ЗАКЛЮЧЕНИЕ

об отсутствии полезных ископаемых в недрах под участком
предстоящей застройки

Выдано: Департаментом по недропользованию по Северо-Кавказскому
федеральному округу
(наименование территориального органа Роснедр)

Общество с ограниченной ответственностью Проектный институт
«Тамбовсельхозтехпроект»
ИНН 6832008115; ОГРН 1026801220775.
(для юридического лица – наименование, организационно-правовая форма, ИНН, для физического лица – фамилия, имя, отчество (последнее – при наличии))

2. Данные об участке предстоящей застройки:*
«Газопровод межпоселковый от с. Трисанчи к с.
Джурмачи Дахадаевского района Республики
Дагестан».

(наименование субъекта Российской Федерации, муниципального образования, кадастровый номер земельного участка (при наличии), иные адресные ориентиры)
*Географические координаты участка предстоящей застройки и копия топографического плана участка предстоящей застройки приведены в приложении к настоящему заключению, являющемся его неотъемлемой составной частью

3. В границах участка предстоящей застройки месторождения полезных ископаемых в недрах **отсутствуют** (письмо Дагестанского филиала ФБУ «ТФИ по Южному федеральному округу от 04.07.2023г № 379).

Инов. № подл.	Подп. и дата	Взам. инв. №

Изм.	Кол. Уч	Лист	№ док	Подп.	Дата

3012.085.ДПТ.0/0.1293-ППТ.МО.ПЗ

Лист

43

По информации, предоставленной ГБУ РД «Центр геологической информации, геолого-экологических изысканий и лабораторных измерений» от 05.07.2023г № 435 на указанном объекте отсутствуют месторождения общераспространенных полезных ископаемых.

4. Срок действия заключения: Три года с даты его регистрации

Настоящее заключение содержит сведения об отсутствии или наличии запасов полезных ископаемых в недрах под участком предстоящей застройки, предусмотренные статьей 25 Закона Российской Федерации от 21 февраля 1992 г. № 2395-1 «О недрах».

Иную геологическую информацию о недрах, в том числе информацию о месторождениях подземных вод, заявитель вправе получить в порядке, предусмотренном статьей 27 Закона Российской Федерации «О недрах», постановлением Правительства Российской Федерации от 2 июня 2016 г. № 492 «Об утверждении Правил использования геологической информации о недрах, обладателем которой является Российская Федерация».

Неотъемлемые приложения:

1. Топографический план участка предстоящей застройки и сведения о географических координатах участка предстоящей застройки (в соответствии с заявочными материалами) – на 1 л.

И.о.начальника

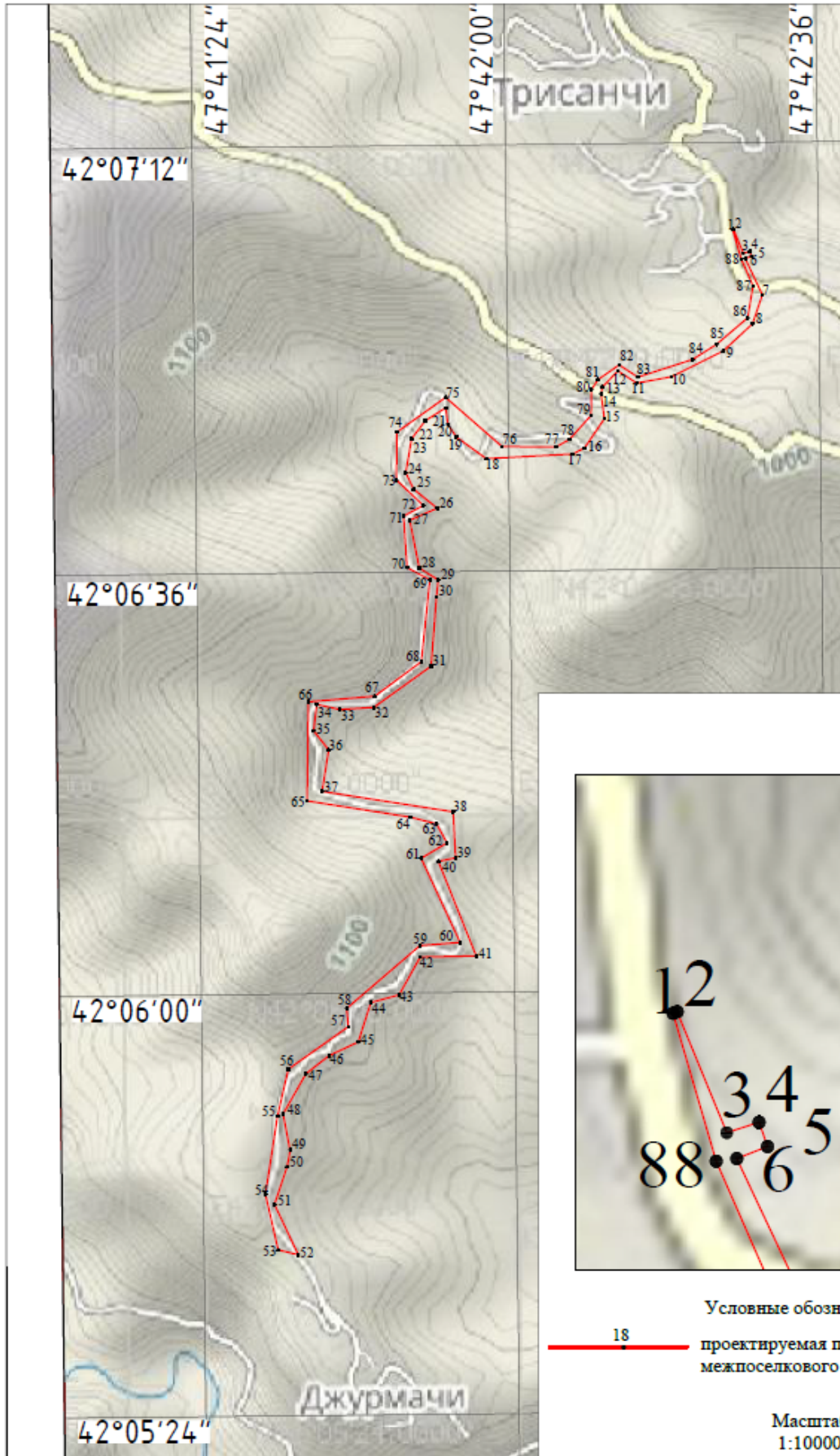


Е.А. Вайс

Ибрагимова Р.А.
(8722) 61-00-77

Инв. № подл.	Подп. и дата	Взам. инв. №					3012.085.ДПТ.0/0.1293-ППТ.МО.ПЗ	Лист
			Изм.	Кол. Уч.	Лист	№ док.		Подп.

Копия топографического плана участка предстоящей застройки объекта:
«Газопровод межпоселковый от с. Трисанчи к с. Джурмачи
Дахадаевского района Республики Дагестан».



Главный специалист-эксперт Дагестаннедра Ибрагимова Р.А.

Инв. № подл.	Подп. и дата	Взам. инв. №

Изм.	Кол. Уч.	Лист	№ док.	Подп.	Дата

3012.085.ДПТ.0/0.1293-ППТ.МО.ПЗ

Лист

45



РЕСПУБЛИКА ДАГЕСТАН
МУНИЦИПАЛЬНОЕ ОБРАЗОВАНИЕ «ДАХАДАЕВСКИЙ РАЙОН»
 368795, Республика Дагестан, Дахадаевский район, с. Уркарах, тел. (87254) 2-12-14, dahadaevrayon@e-dag.ru

«06» 07 2023 г.

№ 01-43

**И.о. начальника отдела
 по землеустройству и СИД
 ООО ПИ «Тамбовсельхозтехпроект»**

А.Н. Рябову

На № 1309 от 27.06.2023 г.

Администрация МО «Дахадаевский район» для выполнения проектно-изыскательных работ по объекту «Газопровод межпоселковый от с. Трисанчи к с. Джурмачи Дахадаевского района Республики Дагестан, представляет следующие сведения:

1. В районе размещения объекта водные объекты отсутствуют;
2. В районе размещения объекта аэродромы, военные объекты, вертолетные площадки отсутствуют.

**Глава администрации
 МО «Дахадаевский район»**

М.А. Абдулкадиров

Исполнитель:
 Магомедов Н.А.
 тел: 89640183337

Инов. № подл.	Подп. и дата	Взам. инв. №

Изм.	Кол. Уч	Лист	№ док.	Подп.	Дата

3012.085.ДПТ.0/0.1293-ППТ.МО.ПЗ

Лист

46



АО "Электросвязь"
367026, РД, г. Махачкала, пр. Шамиля, 2 «В»
Тел.: (8722) 51-44-44, факс: (8722) 51-50-55
E-mail: priemnaya@elcom.ru
www.elcom.ru

От 09.08.2023 № 332/08-23

На Ваш № _____

И.о. Начальнику отдела
по землеустройства и СИД
ООО ПИ «Тамбовсельхозтехпроект»
А.Н. Рябову

392018 г. Тамбов, ул. Мичуринская, 89А
marchenko@tmbpro.ru

На Ваш №1761 от 08.08.2023

**Технические условия
на проектируемый объект:**

- «Газопровод межпоселковый от с. Трисанчи к с. Джурмачи
Дахадаевского района Республики Дагестан».

Уважаемый А.Н. Рябов!

Согласно пункту 1 статьи 7 Федерального закона от 07.07.2003 N 126-ФЗ «О связи», сети связи и сооружения связи находятся под защитой государства.

Частью 4 статьи 6 Закона о связи предусмотрено, что при переносе или переустройстве линий связи и сооружений связи вследствие строительства, расширения территорий поселений, капитального ремонта, реконструкции зданий, строений, сооружений, дорог и мостов, освоения новых земель, переустройства систем мелиорации, разработки месторождений полезных ископаемых и иных нужд оператору связи возмещаются расходы, связанные с таким переносом или переустройством.

Кроме того, пунктом 17 «Правила охраны линий и сооружений связи Российской Федерации», утвержденных постановлением Правительства Российской Федерации №578 от 09.06.1995г., предусмотрено, что переустройство и перенос сооружений связи и радиофикации, связанные с новым строительством, расширением или реконструкцией (модернизацией) населенных пунктов и отдельных зданий, переустройством дорог и мостов, освоением новых земель, переустройством систем мелиорации, производятся заказчиком (застройщиком) в соответствии с государственными стандартами и техническими условиями, устанавливаемыми владельцами сетей и средств связи.

На основании вышеизложенного необходимо выполнить следующие
технические условия:

1. На участках трассы проектируемых газопроводов имеются действующие волоконно-оптические линии связи (ВОЛС), принадлежащие АО «Электросвязь».

Интв. № подл.	Подп. и дата	Взам. инв. №

Изм.	Кол. Уч	Лист	№ док.	Подп.	Дата

3012.085.ДПТ.0/0.1293-ППТ.МО.ПЗ

Лист

47

ВОЛС проложены на линиях электропередачи (ЛЭП).

2. При необходимости переноса опор (переустройства) линий электропередачи, в проектной документации предусмотреть перенос волоконно-оптических линий связи совместно с ЛЭП.

3. Принятие проектные решения согласовать с АО «Электросвязь» (контактный телефон 8(872-2)-60-12-08, 60-03-44).

4. На рабочих чертежах проекта должен быть обозначен кабель связи АО «Электросвязь» и выполнены сноски: «Осторожно! Кабель связи АО «Электросвязь». Работы без представителя АО «Электросвязь» **запрещены!**»

5. Не позднее чем за 3-е суток до начала производства работ в охранной зоне ВОЛС, вызвать представителя технического надзора АО «Электросвязь» на место производства работ, (контактный телефон 8-(872-2)-60-00-11, 60-00-36).

6. На месте производства работ у производителя должен быть рабочий проект и проект организации работ.

7. После окончания строительных работ:

- составить акт на выполненные работы за подписью исполнителя и представителя технического надзора АО «Электросвязь».

- один экземпляр акта и копию исполнительной документации предоставить в АО «Электросвязь».

8. Невыполнение любого пункта настоящих технических условий влечет за собой их аннулирование.

Данные технические условия не могут быть переданы другому юридическому лицу.
Срок действия Технических условий – 1 год со дня выдачи.

Заместитель
генерального директора

Ю.М. Малламагомедов

Исп. Исаев З.М.
8 (872-2) 51-88-51

Изм.	Кол. Уч	Лист	№ док	Подп.	Дата

Взам. инв. №

Подп. и дата

Инв. № подл.

3012.085.ДПТ.0/0.1293-ППТ.МО.ПЗ

Лист

48



**МИНИСТЕРСТВО ТРАНСПОРТА И ДОРОЖНОГО ХОЗЯЙСТВА
РЕСПУБЛИКИ ДАГЕСТАН
ГКУ «ДАГЕСТАНАВТОДОР»**

№ 367008, г. Махачкала, пр. И. Шамица 1^т dagavtodor.ru e-mail: gkadagavtodor@yandex.ru ☎ (8722) 51-76-19

44.2-243/23 № 11.08.2023 на № 1687 от 28.07.2023г.

И.о. начальника отдела
по землеустройству и СИД
ООО ПИ «Гамбовсельхозтехпроект»
Рябову А. Н.

Копия: И.о. генерального директора
АО «Ремонтно-строительный участок»
Аджиеву К. З.

Технические условия

ГКУ «Дагестанавтодор» предварительно согласовывает примыкание к проектируемому газораспределительному пункту по объекту «Газопровод межпоселковый от с. Трисанчи к с. Джурмачи Дахадаевского района Республики Дагестан» на участке км 4 + 300 автодороги Подъезд от республиканской а/д «Леваши – Акуша – Уркарах – Маджалис – Мамедкала» к с. Джурмачи, при выполнении следующих технических условий:

1. Разработать проект для организации примыкания к проектируемому газораспределительному пункту в соответствии с СП 42.13330.2016 «Градостроительство. Планировка и застройка городских и сельских поселений».

2. Наименьший радиус кривых при сопряжении дорог в месте примыкания принять не менее 8 метров и ширина проезжей части не менее 6,0 метров.

3. На съезде предусмотреть покрытие переходного типа из (ПГС).

4. Обеспечить безопасность дорожного движения на месте оборудования примыкания с установкой дорожных знаков и направляющих устройств (тумб) согласно ГОСТ Р 52289-2004 «Технические средства организации дорожного движения».

5. В соответствии с ВСН-103-74 продольный уклон съезда на расстоянии 20 метров от кромки проезжей части не должен превышать 2%.

6. При организации устройства примыкания необходимо пригласить на место представителя дорожно-эксплуатационной организации АО «РСУ».

И.о. начальника	Подп. и дата	Взам. инв. №
И.о. заместителя		

Изм.	Кол. Уч.	Лист	№ док.	Подп.	Дата

3012.085.ДПТ.0/0.1293-ППТ.МО.ПЗ

Лист

49

7. Проведение работ по устройству покрытия к примыканию организовать с привлечением дорожно-строительной организации, имеющей лицензию на производства указанных работ.

8. Ввод примыкание в эксплуатацию осуществить с участием представителя ГКУ «Дагестанавтодор» с составлением Акта ввода в эксплуатацию.

9. Данные технические условия выданы только для разработки Проекта в строгом соответствии с выданными техническими условиями с последующим согласованием с ГКУ «Дагестанавтодор» в установленном порядке и не являются основанием для производства работ.

10. В случае реконструкции, ремонта или капитального ремонта автодороги Подъезд от республиканской а/д «Леваши – Акуша – Уркарах – Маджалис – Мамедкала» к с. Джурмачи, изменений в действующем законодательстве, других форс-мажорных обстоятельств, влекущих за собой реконструкцию, капитальный ремонт или ремонт вышеуказанной автодороги, ГКУ «Дагестанавтодор» не несет ответственности по возмещению материальных затрат и убытков владельцу объекта.

11. Срок действия настоящих технических условий 2 года.

12. При невыполнении хотя - бы одного из пунктов, технические условия считаются аннулированными.

13. Контроль за исполнением настоящих технических условий возлагается на и.о. генерального директора АО «PCY» Аджиева К.З. (тел. 8989 448 15 64).

Руководитель



Р. З. Закариев

Исп. Абдулкапаров М.И.
тел. 8(8722) 51-64-80

Изм.	Кол. Уч	Лист	№ док	Подп.	Дата

3012.085.ДПТ.0/0.1293-ППТ.МО.ПЗ

Лист

50



РЕСПУБЛИКА ДАГЕСТАН

ДАХАДАЕВСКИЙ РАЙОН МУНИЦИПАЛЬНОЕ ОБРАЗОВАНИЕ
Трисанчинский»

«сельсовет

Индекс: 368585, Республика Дагестан, Дахадаевский район, с.Трисанчи, ул. Нижняя 70, тел: 8 9673927194

09.08.2023 № 33И.о. начальника отдела
по землеустройству и СИД
А.Н. Рябову

При пересечении существующего водопровода проектируемым подземным газопроводом $P \leq 0,6$ МПа Ду -63×5,8 мм из полиэтиленовых труб ПЭ100 по объекту «Газопровод межпоселковый от с. Трисанчи к с. Джурмачи Дахадаевского района Республики Дагестан»

необходимо учесть следующие условия:

- пересечение водопроводной сети выполнить в соответствии с нормативными документами закрытым способом совместно переходом автодороги с соблюдением расстояния по вертикали в свету не менее 1,0 м;
- при разработке проекта производства работ предусмотреть обеспечение сохранности сетей водоснабжения в процессе выполнения строительно-монтажных работ.

Глава

Минбулатов М А

И.о. начальника	Подп. и дата	Взам. инв. №

Изм.	Кол. Уч	Лист	№ док.	Подп.	Дата

3012.085.ДПТ.0/0.1293-ППТ.МО.ПЗ

Лист

51